

ΔΗΜΟΣ ΙΕΡΑΠΕΤΡΑΣ
ΑΥΤΟΤΕΛΕΣ ΤΜΗΜΑ
ΠΟΛΙΤΙΚΗΣ ΠΡΟΣΤΑΣΙΑΣ

**ΟΡΓΑΝΩΜΕΝΗ ΠΡΟΛΗΠΤΙΚΗ
ΑΠΟΜΑΚΡΥΝΣΗ ΠΛΗΘΥΣΜΟΥ
ΔΗΜΟΥ ΙΕΡΑΠΕΤΡΑΣ**

(Επικαιροποίηση Φεβρουάριος 2024)

ΠΕΡΙΕΧΟΜΕΝΑ

ΠΕΡΙΕΧΟΜΕΝΑ.....	2
1.ΣΚΟΠΟΣ.....	5
2.ΙΣΧΥΟΥΣΑ ΝΟΜΟΘΕΣΙΑ-ΘΕΣΜΙΚΟ ΠΛΑΙΣΙΟ.....	5
3.ΝΕΟΤΕΡΟ ΘΕΣΜΙΚΟ ΠΛΑΙΣΙΟ.....	6
3.1 ΚΙΝΔΥΝΟΙ ΕΞΑΙΤΙΑΣ ΔΑΣΙΚΩΝ ΠΥΡΚΑΓΙΩΝ.....	7
3.1.1 Κίνδυνοι που διατρέχουν οι πολίτες εξαιτίας δασικών πυρκαγιών.....	7
3.1.2 Κίνδυνοι που διατρέχουν τα κτίρια εξαιτίας δασικών πυρκαγιών.....	9
3.1.3 Κίνδυνοι που διατρέχουν τα κτίρια και οι πολίτες εξαιτίας πυρκαγιών σε αγροτικές εκτάσεις.....	10
4. ΒΑΣΙΚΟΙ ΑΞΟΝΕΣ ΓΙΑ ΤΗΝ ΟΡΓΑΝΩΜΕΝΗ ΠΡΟΛΗΠΤΙΚΗ ΑΠΟΜΑΚΡΥΝΣΗ.....	11
4.1 Εισήγηση για την οργανωμένη προληπτική απομάκρυνση πολιτών λόγω δασικών πυρκαγιών.....	11
4.2 Λήψη απόφασης για την οργανωμένη προληπτική απομάκρυνση πολιτών όταν η εξελισσόμενη ή επικείμενη καταστροφή λόγω δασικών πυρκαγιών επηρεάζει έναν (1) Δήμο	13
4.3 Κατευθυντήριες οδηγίες για τη λήψη της απόφασης για την μερική οργανωμένη προληπτική απομάκρυνση πολιτών λόγω δασικών πυρκαγιών από τον κατά τόπο αρμόδιο Δήμαρχο.....	13
5.ΟΡΓΑΝΩΣΗ – ΥΛΟΠΟΙΗΣΗ ΔΡΑΣΗΣ ΟΡΓΑΝΩΜΕΝΗΣ ΑΠΟΜΑΚΡΥΝΣΗΣ ΠΛΗΘΥΣΜΟΥ ΜΕ ΤΗΝ ΣΥΝΔΡΟΜΗ ΤΩΝ ΥΠΗΡΕΣΙΩΝ ΤΟΥ ΔΗΜΟΥ.....	23
6.ΒΑΣΙΚΕΣ ΠΡΟΥΠΟΘΕΣΕΙΣ ΚΑΙ ΠΕΡΙΟΡΙΣΜΟΙ.....	24
7.ΕΝΤΟΠΙΣΜΟΣ ΠΕΡΙΟΧΩΝ ΤΟΥ ΔΗΜΟΥ ΙΕΡΑΠΕΤΡΑΣ ΠΟΥ ΓΕΙΤΝΙΑΖΟΥΝ ΜΕ ΤΟ ΠΕΡΙΑΣΤΙΚΟ ΔΑΣΟΣ.....	25
8.ΤΗΛΕΦΩΝΙΚΟΣ ΚΑΤΑΛΟΓΟΣ ΦΟΡΕΩΝ - ΥΠΗΡΕΣΙΩΝ- ΜΜΕ.....	26
9.ΤΗΛΕΦΩΝΙΚΟΣ ΚΑΤΑΛΟΓΟΣ ΠΡΟΕΔΡΩΝ ή ΕΚΠΡΟΣΩΠΩΝ ΚΟΙΝΟΤΗΤΩΝ.....	32
10.ΔΙΑΘΕΣΙΜΑ ΕΠΙΧΕΙΡΗΣΙΑΚΑ ΜΕΣΑ ΔΗΜΟΥ ΙΕΡΑΠΕΤΡΑΣ.....	34
11.ΧΑΡΤΗΣ ΕΥΘΥΝΗΣ ΠΥΡΟΣΒΕΣΤΙΚΩΝ ΥΠΗΡΕΣΙΩΝ.....	37
12.ΣΤΟΙΧΕΙΑ ΜΟΝΙΜΟΥ ΠΛΗΘΥΣΜΟΥ ΔΗΜΟΥ ΙΕΡΑΠΕΤΡΑΣ ΑΝΑ ΚΟΙΝΟΤΗΤΑ.....	39
13. ΕΚΤΙΜΩΜΕΝΟΣ ΠΛΗΘΥΣΜΟΣ ΣΤΗΝ ΑΝΤΙΠΥΡΙΚΗ ΠΕΡΙΟΔΟ.....	40
14. ΚΑΤΑΓΡΑΦΗ ΕΥΑΛΩΤΩΝ ΟΜΑΔΩΝ ΠΛΗΘΥΣΜΟΥ ΑΝΑ ΚΟΙΝΟΤΗΤΑ.....	42

15.	ΧΩΡΟΙ ΚΑΤΑΦΥΓΗΣ	42
15.1	ΑΝΟΙΧΤΟΙ ΧΩΡΟΙ ΠΡΟΣΩΡΙΝΗΣ ΚΑΤΑΦΥΓΗΣ – ΣΥΓΚΕΝΤΡΩΣΗΣ ΔΗΜΟΥ ΙΕΡΑΠΕΤΡΑΣ .	42
15.2	ΚΛΕΙΣΤΟΙ ΧΩΡΟΙ ΓΙΑ ΠΡΟΣΩΡΙΝΗ ΚΑΤΑΦΥΓΗ ΑΤΟΜΩΝ.....	46
16.	ΞΕΝΟΔΟΧΕΙΑ ΣΤΟ ΔΗΜΟ ΙΕΡΑΠΕΤΡΑΣ	47
17.	ΧΩΡΟΙ ΔΙΑΜΟΝΗΣ (Γηροκομεία, Ιδρύματα, Camping κλπ)	49
18.	ΙΕΡΕΣ ΜΟΝΕΣ – ΗΣΥΧΑΣΤΗΡΙΑ ΣΤΟ ΔΗΜΟ ΙΕΡΑΠΕΤΡΑΣ	49
19.	ΟΔΟΙ ΔΙΑΦΥΓΗΣ ΑΝΑ ΚΟΙΝΟΤΗΤΑ.....	50
20.	ΠΕΡΙΟΧΕΣ ΠΟΥ ΜΠΟΡΕΙ ΝΑ ΕΦΑΡΜΟΣΤΕΙ Η ΜΕΡΙΚΗ ΑΠΟΜΑΚΡΥΝΣΗ ΠΟΛΙΤΩΝ	55
21.	ΠΕΡΙΟΧΕΣ ΠΟΥ ΜΠΟΡΕΙ ΝΑ ΕΦΑΡΜΟΣΤΕΙ Η ΟΛΙΚΗ ΑΠΟΜΑΚΡΥΝΣΗ ΠΟΛΙΤΩΝ	55
22.	ΧΑΡΤΕΣ ΑΝΑ ΟΙΚΙΣΜΟ (ΜΕ ΤΙΣ ΟΔΟΥΣ ΔΙΑΦΥΓΗΣ ΚΑΙ ΤΟΥΣ ΑΝΟΙΧΤΟΥΣ ΧΩΡΟΥΣ ΚΑΤΑΦΥΓΗΣ)	56
	Οικισμός: ΧΡΙΣΤΟΣ	57
	Οικισμός :ΜΕΤΑΞΟΧΩΡΙ	58
	Οικισμός :ΓΔΟΧΙΑ	59
	Οικισμός :ΡΙΖΑ	60
	Οικισμός :ΜΑΛΕΣ	61
	Οικισμός : ΚΑΛΑΜΑΥΚΑ	62
	Οικισμός: ΜΥΘΟΙ	63
	Οικισμός: ΜΟΥΡΝΙΕΣ	64
	Οικισμός: ΜΥΡΤΟΣ	65
	ΚΟΙΝΟΤΗΤΑ :ΑΝΑΤΟΛΗΣ	66
	α.: Οικισμός ΑΝΑΤΟΛΗ	66
	β.: Οικισμός: ΚΑΛΟΓΕΡΟΙ ΑΝΑΤΟΛΗΣ	67
	γ. Οικισμός: ΑΜΟΥΔΑΡΕΣ ΑΝΑΤΟΛΗΣ	68
	δ.: Οικισμός: ΝΕΑ ΑΝΑΤΟΛΗ - ΣΤΟΜΙΟ	69
	Οικισμός: ΓΡΑ-ΛΥΓΙΑ	70
	Οικισμός: ΜΑΚΡΥΛΙΑ	71
	Οικισμός: ΜΕΣΣΕΛΕΡΟΙ	72
	Πόλη: ΙΕΡΑΠΕΤΡΑ	73
	Οικισμός : ΚΕΝΤΡΙ	74
	Οικισμός: ΣΤΑΥΡΟΣ (ΚΑΠΙΣΤΡΙ)	76
	Οικισμός: ΚΑΤΩ ΧΩΡΙΟ	77
	Οικισμός : ΠΑΝΩ ΧΩΡΙΟ	78
	Οικισμός: ΠΑΠΑΔΙΑΝΑ	79
	Οικισμός :ΕΠΙΣΚΟΠΗ	80
	Οικισμός : ΒΑΣΙΛΙΚΗ	81

Οικισμός : ΜΟΝΑΣΤΗΡΑΚΙ	82
Οικισμός : ΠΑΧΕΙΑ ΑΜΜΟΣ	83
Οικισμός : ΚΑΒΟΥΣΙ	84
Οικισμός: ΘΡΥΠΤΗ	85
Οικισμός: ΑΓΙΟΣ ΙΩΑΝΝΗΣ	86
Οικισμός : ΣΧΙΝΟΚΑΨΑΛΑ	87
Οικισμός: ΟΡΕΙΝΟ	88
Οικισμός : ΣΤΑΥΡΟΧΩΡΙ	89
Οικισμός: ΑΓΙΟΣ ΣΤΕΦΑΝΟΣ	90
Οικισμός :ΜΑΚΡΥ ΓΙΑΛΟΣ (Κ. Αγίου Στεφάνου)	91
Α. Χάρτης με αποτύπωση των διοικητικών ορίων Μακρύ Γιαλού διαχωρισμός Δήμου Ιεράπετρας και Δήμου Σητείας (όριο με οικισμό Ανάληψη)	91
Β. Οικισμός : ΜΑΚΡΥ ΓΙΑΛΟΣ - ΧΩΡΟΙ ΚΑΤΑΦΥΓΗΣ ΚΑΙ ΕΞΟΔΟΙ ΔΙΑΦΥΓΗΣ	92
21. ΕΝΝΑΛΑΚΤΙΚΑ ΜΕΤΡΑ σε περίπτωση αδυναμίας έγκαιρης οργάνωσης και δρομολόγησης του μέτρου της οργανωμένης προληπτικής απομάκρυνσης πολιτών	94
22. ΜΕΤΡΑ ΑΥΤΟΠΡΟΣΤΑΣΙΑΣ όταν η πυρκαγιά πλησιάζει και δεν δύναται να γίνει απομάκρυνση του πληθυσμού.....	94
23. ΟΜΑΔΑ ΕΡΓΑΣΙΑΣ.....	96
24. ΠΑΡΑΡΤΗΜΑΤΑ.....	96
Παράρτημα 1: Πίνακας Στοιχείων Ατόμων με ευπάθεια ανά Κοινότητα (Περιέχει Προσωπικά Δεδομένα)	96

1.ΣΚΟΠΟΣ

Σκοπός του παρόντος Σχεδίου «Οργανωμένη Προληπτική Απομάκρυνση Πολιτών Δήμου Ιεράπετρας» είναι ο καθορισμός και προσδιορισμός ενεργειών που θα πρέπει να υλοποιηθούν για την οργανωμένη προληπτική απομάκρυνση του πληθυσμού κυρίως σε περιοχές του Δήμου Ιεράπετρας που γειτνιάζουν με δασική περιοχή αλλά και σε όλους τους οικισμούς του Δήμου που εκτιμάται ότι απειλούνται από εξελισσόμενη ή επικείμενη καταστροφή εξ αιτίας δασικών πυρκαγιών ή πυρκαγιών μεγάλης έκτασης με σκοπό την προστασία της ζωής και της υγείας του πληθυσμού .

Το παρόν Σχέδιο με τίτλο «Οργανωμένη Προληπτική Απομάκρυνση Πολιτών Δήμου Ιεράπετρας» θα αποτελεί αναπόσπαστο Μέρος του Σχεδίου με την ονομασία «Σχέδιο Αντιμετώπισης Εκτάκτων Αναγκών Εξ αιτίας Δασικών Πυρκαγιών του Δήμου Ιεράπετρας» το οποίο συντάχθηκε σύμφωνα με τα οριζόμενα στο Γενικό Σχέδιο Πολιτικής Προστασίας με την κωδική ονομασία «ΙΟΛΑΟΣ».

2.ΙΣΧΥΟΥΣΑ ΝΟΜΟΘΕΣΙΑ-ΘΕΣΜΙΚΟ ΠΛΑΙΣΙΟ

- Ν.3013/2002 «Αναβάθμιση της πολιτικής προστασίας και λοιπές διατάξεις» (ΦΕΚ 102, τεύχος Α)
- Ν.4249/2014 «Αναδιοργάνωση της Ελληνικής Αστυνομίας , του Πυροσβεστικού Σώματος και της Γενικής Γραμματείας Πολιτικής Προστασίας , αναβάθμιση Υπηρεσιών του Υπουργείου Δημόσιας Τάξης και Προστασίας του Πολίτη και ρύθμιση λοιπών θεμάτων αρμοδιότητας Υπουργείου Δημόσιας Τάξης και Προστασίας του Πολίτη και άλλες διατάξεις»
- Ν. 4662/2020 «Εθνικός Μηχανισμός Διαχείρισης Κρίσεων και Αντιμετώπισης Κινδύνων, αναδιάρθρωση της Γενικής Γραμματείας Πολιτικής Προστασίας, αναβάθμιση συστήματος εθελοντισμού πολιτικής προστασίας
- Η Υ.Α. 1299/7-4-2003 έγκριση Υπουργού Εσωτερικών του Γενικού Σχεδίου Πολιτικής Προστασίας με την συνθηματική λέξη Ξενοκράτης (ΦΕΚ 423, τεύχος Β')
- Το 8797/06-12-2019 έγγραφό της ΓΓΠΠ «4^η έκδοση του Γενικού Σχεδίου Αντιμετώπισης Εκτάκτων Αναγκών εξαιτίας Δασικών Πυρκαγιών με την κωδική ονομασία “ ΙΟΛΑΟΣ” στα πλαίσια του Γενικού Σχεδίου Πολιτικής Προστασίας με την συνθηματική λέξη “Ξενοκράτης”»
- Το 3480/11-5-2020 έγγραφό της ΓΓΠ «Έκδοση Πρότυπου Υποδείγματος Σχεδίου Αντιμετώπισης Εκτάκτων Αναγκών εξαιτίας Δασικών Πυρκαγιών για τη σύνταξη σχεδίων από τους Δήμους της χώρας »
- Το με αρ. πρωτ. Α1161/18-4-2023 έγγραφο της Γ.Γ.Π.Π. «Κατευθυντήριες οδηγίες για την οργανωμένη προληπτική απομάκρυνση πολιτών για λόγους προστασίας από εξελισσόμενη ή επικείμενη καταστροφή εξαιτίας δασικών πυρκαγιών και οδηγίες για τη σύνταξη ειδικών σχεδίων στα πλαίσια εφαρμογής του άρθρ. 23 παρ. 4 του Ν.4662/2020»

3. ΝΕΟΤΕΡΟ ΘΕΣΜΙΚΟ ΠΛΑΙΣΙΟ

Σύμφωνα με το ανωτέρω 7. σχετικό έγγραφο της ΓΓΠΠ το νεότερο θεσμικό πλαίσιο έχει ως εξής:

Με το άρθρ. 1, παρ.13 του Ν.4662 ορίζεται ότι η «Οργανωμένη προληπτική απομάκρυνση πολιτών (Evacuation) περιλαμβάνει: το σύνολο των ενεργειών για την προληπτική απομάκρυνση των πολιτών που βρίσκονται σε κίνδυνο εξαιτίας της παραμονής του πλησίον περιοχής που απειλείται από ένα καταστροφικό φαινόμενο που είναι σε εξέλιξη. Ειδικότερα σύμφωνα με το άρθρο 27 του Ν.4662/2020

- Η οργανωμένη προληπτική απομάκρυνση πολιτών από μία περιοχή (ολική ή μερική) αποτελεί προληπτικό μέτρο Πολιτικής Προστασίας και οργανώνεται για την προστασία της ζωής και της υγείας των πολιτών όταν τεκμηριωμένα μια περιοχή εκτιμάται ότι, απειλείται από εξελισσόμενη ή επικείμενη καταστροφή και ο κίνδυνος λόγω της παραμονής των πολιτών σε αυτή είναι σοβαρός
- Η απόφαση για την οργανωμένη προληπτική απομάκρυνση πολιτών λαμβάνεται, σύμφωνα με το άρθρο 29 του Ν.4662/2020 και σύμφωνα με το κείμενο θεσμικό πλαίσιο, τις κατευθυντήριες οδηγίες, εγκυκλίους και κανονιστικές πράξεις της διοίκησης αναφορικά με αυτή και το οποίο παραμένει σε ισχύ και μετά την δημοσίευση του παρόντος Νόμου.

Τυχόν ειδικότερα ζητήματα, που δεν συμπεριλαμβάνονται στα ανωτέρω, ρυθμίζονται με κοινή απόφαση του Υπουργού Κλιματικής Κρίσης και Πολιτικής Προστασίας¹ και των εκάστοτε συναρμόδιων Υπουργών, μετά από εισήγηση του Γενικού Γραμματέα Πολιτικής Προστασίας.

Συγκεκριμένα, με το άρθρο 29 παρ.4 στ' του Ν.4662/2020 αναφέρεται πλέον ρητά ότι :

- Η λήψη της απόφασης για την οργανωμένη απομάκρυνση των πολιτών αποτελεί ευθύνη των κατά τόπους Δημάρχων, οι οποίοι έχουν τον συντονισμό του έργου πολιτικής προστασίας για την αντιμετώπιση της καταστροφής σε τοπικό επίπεδο.
- Όταν η εξελισσόμενη ή επικείμενη καταστροφή μπορεί να επηρεάσει πάνω από ένα (1) Δήμο η απόφαση λαμβάνεται από τον αρμόδιο Περιφερειάρχη, ο οποίος μπορεί να εξουσιοδοτήσει σχετικώς τον οικείο χωρικό Αντιπεριφερειάρχη.
- Όταν η εξελισσόμενη ή επικείμενη καταστροφή μπορεί να επηρεάσει πάνω από μία Περιφέρεια, η ανωτέρω απόφαση λαμβάνεται από το Γενικό Γραμματέα Πολιτικής Προστασίας ή σε περίπτωση απουσίας ή κωλύματός του, από τον νόμιμο Αναπληρωτή του στο Συντονιστικό Όργανο Πολιτικής Προστασίας, τον Διοικητή του Συντονιστικού Οργάνου Πολιτικής Προστασίας, και εκτελείται από τους αρμόδιους Περιφερειάρχες και Δημάρχους.
- Η λήψη των ως άνω αποφάσεων οργανωμένη απομάκρυνσης πολιτών, βασίζεται στις εισηγήσεις των φορέων που, κατά περίπτωση, έχουν την ευθύνη περιορισμού των επιπτώσεων από την εξέλιξη της καταστροφής.

Στην προκειμένη περίπτωση έχοντας ως δεδομένο ότι ο κίνδυνος για τους πολίτες προκαλείται από την εκδήλωση και εξέλιξη δασικής πυρκαγιάς, αρμόδιο όργανο για:

- να εισηγηθεί το μέτρο της οργανωμένης απομάκρυνσης πολιτών, είναι ο εκάστοτε Επικεφαλής Αξιωματικός του Πυροσβεστικού Σώματος, ο οποίος ενεργεί σε τοπικό επίπεδο ως συντονιστής του [πυροσβεστικού έργου και
- να αποφασίσει τη λήψη του μέτρου είναι ο κατά τόπο αρμόδιος Δήμαρχος ή Περιφερειάρχης ή χωρικός Αντιπεριφερειάρχης (σε περίπτωση που αφορά πάνω από ένα Δήμο), κλπ, σύμφωνα με τα όσα προβλέπονται στο άρθρο 29 παρ. 4 στ του Ν. 4662/2020 όπως ισχύει.

Επισημαίνεται ότι η δράση της οργανωμένης προληπτικής απομάκρυνσης που δρομολογείται ως μέτρο για την προστασία των πολιτών, έχει χαρακτήρα μη υποχρεωτικό, βασιζόμενη στην έγκαιρη ενημέρωση τους για τον κίνδυνο και τις πιθανές συνέπειες που έχει η παραμονή τους στο χώρο για τον οποίο έχει ληφθεί η απόφαση της απομάκρυνσης τους για προληπτικούς λόγους.

Τέλος και σύμφωνα με το άρθ. 23 παρ.4 του Ν4662/2020 όπως προβλέπεται στο Ειδικό Σχέδιο της Προληπτικής Οργανωμένης Απομάκρυνσης των πολιτών περιλαμβάνονται :

- Διαδικασίες για την λήψη απόφασης οργανωμένης απομάκρυνσης πολιτών για λόγους προστασίας της ζωής ή της υγείας τους από την εν εξελίξει ή από επαπειλούμενο κίνδυνο ή απειλή .
- Εναλλακτικές οδούσεις απομάκρυνσης και μέτρα εξασφάλισης της όπως ενδεικτικά η προσωρινή μονοδρόμηση οδών διπλής κατεύθυνσης.
- Τρόπους και δυνατότητες μεταφοράς πολιτών, συμπεριλαμβανομένης της χρήσης μέσων μαζικής μεταφοράς.
- Διαδικασίες για την ενημέρωση του κοινού πριν και κατά τη διάρκεια της οργανωμένης απομάκρυνσης συμπεριλαμβανομένων και των ατόμων με κινητικές δυσκολίες ή ειδικές ανάγκες.
- Δράσεις για την εύρεση θέσεων κατάλληλων χώρων υποδοχής, προσωρινής καταφυγής, στέγασης και παροχής διοικητικής μέριμνας.

Σημειώνεται ότι η κατάρτιση του Σχεδίου θα συμβάλει στο εκ των προτέρων σχεδιασμό για την έγκαιρη εφαρμογή του μέτρου, χωρίς να χάνεται πολύτιμος χρόνος για την συλλογή πληροφοριών που κρίνονται απαραίτητες στη λήψη των αποφάσεων, λαμβάνοντας υπόψη και σχετικούς περιορισμούς με σχέδιο των συνθηκών κάτω από τις οποίες μπορεί να εκδηλωθεί και εξελιχθεί μια δασική πυρκαγιά στο μέλλον η οποία ενδέχεται να αποτελέσει τη ζωή την υγεία και την περιουσία των πολιτών.

3.1 ΚΙΝΔΥΝΟΙ ΕΞΑΙΤΙΑΣ ΔΑΣΙΚΩΝ ΠΥΡΚΑΓΙΩΝ

3.1.1 Κίνδυνοι που διατρέχουν οι πολίτες εξαιτίας δασικών πυρκαγιών

Ο κίνδυνος που διατρέχουν οι πολίτες εξαιτίας δασικών πυρκαγιών προέρχεται, από την έκθεση του ανθρώπινου οργανισμού σε πολύ υψηλές θερμοκρασίες εξ αιτίας της θερμότητας που παράγεται από την καύση της φυτικής βιομάζας, καθώς και από την έκθεση του

ανθρώπινου οργανισμού σε παράγωγα καύσης (καπνός, αιωρούμενα σωματίδια, καύτρες) τα οποία διαχέονται στην ατμόσφαιρα.

Στις περιπτώσεις που στην πορεία εξέλιξης μιας πυρκαγιάς υπάρχει εμπλοκή και καύση και άλλων ειδών καύσιμης ύλης, πέραν της φυτικής βιομάζας, όπως οικοδομικών υλικών, απορριμμάτων κλπ, ο κίνδυνος διαφοροποιείται ανάλογα με το είδος της καύσιμης ύλης.

Κατά τη διάρκεια μιας πυρκαγιάς, ο καπνός που παράγεται αποτελείται από πληθώρα αιωρούμενων σωματιδίων, η σύσταση των οποίων εξαρτάται από το είδος του καύσιμου υλικού. Οι επιπτώσεις στην υγεία από την εισπνοή αυτών των σωματιδίων, ποικίλουν ανάλογα με τα χαρακτηριστικά της σύστασής τους τη διάμετρό τους το βαθμό και τη διάρκεια έκθεσης, τις ατμοσφαιρικές συνθήκες, το επίπεδο υγείας του κάθε ατόμου, καθώς και την αντίδραση του κάθε οργανισμού.

Ειδικότερα, σύμφωνα με την Δ1(δ) /ΓΠ οικ. 49362/04-08-2021 Εγκύκλιο του Υπουργείου Υγείας (ΑΔΑ: 9ΣΤΧ465ΦΥΟ-627), η έκθεση στον καπνό μιας πυρκαγιάς ενδέχεται να προκαλέσει ερεθισμούς στα μάτια και την αναπνευστική οδό, βήχα, βρογχίτιδα, καθώς και αν επιδεινώσει ή να πυροδοτήσει συμπτώματα κρίσης άσθματος και σε ορισμένες περιπτώσεις διαταραχή της αναπνευστικής λειτουργίας όπως δύσπνοια. Επίσης σε άτομα με υποκείμενα νοσήματα ενδέχεται να συμβάλει σε διαταραχές ρυθμού της καρδιάς σε ακραίες περιπτώσεις σε καρδιαγγειακά επεισόδια με κατάληξη τον θάνατο.

Συνεπώς, στις περιπτώσεις που κρίνεται απαραίτητη η προστασία των πολιτών από τις επιπτώσεις του καπνού που εκλύεται από πυρκαγιά σε καύσιμα φυτικής προέλευσης, θα πρέπει τα ιδιαίτερα ευάλωτα άτομα με αναπνευστικά προβλήματα ή άσθμα, οι πάσχοντες από υπερευαισθησία της αναπνευστικής οδού, άτομα με καρδιαγγειακές ασθένειες, όπως επίσης και οι ηλικιωμένοι, τα παιδιά, τα βρέφη και οι έγκυες γυναίκες, να απομακρυνθούν άμεσα από την περιοχή που εξελίσσεται η πυρκαγιά ή να παραμείνουν εφόσον δεν συντρέχουν άλλοι λόγοι εντός των κατοικιών τους σε κλειστούς χώρους προφυλαγμένους από την είσοδο του καπνού.

Ένας ακόμα κίνδυνος που διατρέχουν οι πολίτες εξαιτίας δασικών πυρκαγιών είναι τα θερμικά εγκαύματα που προκαλούνται από την έκθεση του οργανισμού σε φλόγες ή σε θερμά αέρια. Ιδιαίτερα σημαντικός είναι ο κίνδυνος εγκαυμάτων του κατώτερου αναπνευστικού συστήματος, εξαιτίας της εισπνοής θερμών αερίων, οποίος μπορεί να προκαλέσει σημαντικές επιπλοκές και να καθορίσει την έκβαση των ασθενών καθώς η παρουσία τους διπλασιάζει την θνητότητα του εγκαυματία.

Η θνητότητα των ασθενών με θερμικό έγκαυμα εξαρτάται από πολλούς παράγοντες. Σύμφωνα με σχετικές μελέτες η θνητότητα διαφοροποιείται και εξαρτάται από το σημείο, το μέγεθος και τη βαρύτητα του εγκαύματος, την ηλικία και την κατάσταση της υγείας του εγκαυματία, το φύλο του, τη συνύπαρξη αναπνευστικού εγκαύματος και την εισπνοή καπνού.

Με βάση τα ανωτέρω είναι σαφές ότι η πιθανότητα επιβίωσης ενός ατόμου ανεξαρτήτως ηλικίας, ελαχιστοποιείται εάν επιχειρήσει να απομακρυνθεί βαδίζοντας εκτεθειμένος σε υψηλές θερμοκρασίες, θερμά αέρια, καύτρες και εκλυόμενους καπνούς και η πιθανότητα επιβίωσης του ελαχιστοποιείται εάν δεν εξασφαλισθεί η έγκαιρη απομάκρυνση τους με πλωτά μέσα εφόσον είναι δυνατή η προσέγγισή τους.

Επίσης η διαφυγή των πολιτών προς την παράκτια ζώνη δεν εγγυάται την ασφάλεια τους ειδικά όταν η δασική βλάστηση, έχει μεγάλη εγγύτητα με την παραλία. Στις περιπτώσεις

αυτές ειδικά όταν η δασική πυρκαγιά έχει πορεία εξέλιξης προς την ακτογραμμή, οι πολίτες που θα καταφύγουν στην παραλία θα βρεθούν εκτεθειμένοι σε υψηλές θερμοκρασίες, θερμά αέρια, καύτρες και εκλυόμενους καπνούς και η πιθανότητα επιβίωσης τους ελαχιστοποιείται εάν δεν εξασφαλισθεί η έγκαιρη απομάκρυνση τους με πλωτά μέσα εφόσον είναι δυνατή η προσέγγισή τους.

Τέλος θα πρέπει να αναφερθεί ότι η πιθανότητα επιβίωσης ενός ατόμου σε ένα κτίριο κατασκευασμένο από μη αναφλέξιμα οικοδομικά υλικά είναι πολύ μεγαλύτερη από την πιθανότητα επιβίωσης σε ένα επιβατικό αυτοκίνητο που βρίσκεται στην πορεία εξέλιξης μιας δασικής πυρκαγιάς εκτεθειμένο σε υψηλές θερμοκρασίες, θερμά αέρια, καύτρες, εκλυόμενους καπνούς και άλλους κινδύνους, όπως ακινητοποίησης του λόγω εμποδίων στο οδόστρωμα ή λόγω χαμηλής ορατότητας κλπ.

3.1.2 Κίνδυνοι που διατρέχουν τα κτίρια εξαιτίας δασικών πυρκαγιών

Με τον όρο πυρκαγιά, χαρακτηρίζουμε την ανεπιθύμητη και εκτός ελέγχου καύση διαφόρων υλικών, Η καύση είναι μια εξώθερμη χημική αντίδραση (ταχεία οξειδωση) στην οποία εκλύονται μεγάλες ποσότητες θερμότητας. Η καύση απαιτεί την συνύπαρξη καύσιμης ύλης, οξυγόνου και θερμότητας. Η απομάκρυνση ενός και μόνο στοιχείου εξ αυτών, έχει σαν αποτέλεσμα τη διακοπή της κα ως εκ τούτου σταματά η εξέλιξη της πυρκαγιάς.

Μια δασική πυρκαγιά εξαπλώνεται σε κτίρια και πάσης φύσεως υποδομές, όταν ικανοποιούνται οι απαιτήσεις σε δυνητικά διαθέσιμα καύσιμα και θερμικά φορτία το οποία , παρουσία οξυγόνου πληρούν τις προϋποθέσεις για ανάφλεξη και συνέχιση της καύσης. Δηλαδή, μια δασική πυρκαγιά αναπτύσσεται και εξελίσσεται/ εξαπλώνεται ως συνεχόμενη πολλαπλασιαστική διαδικασία και όχι ως κινούμενη μάζα όπως σε μια πλημμύρα.

Στα δυνητικά διαθέσιμα καύσιμα φυτικής προέλευσης, που θα επιτρέψουν σε μια δασική πυρκαγιά να εξαπλωθεί και σε δομημένο περιβάλλον, περιλαμβάνονται εκτός από καύσιμα φυτικής προέλευσης και τα επιμέρους δομικά υλικά ενός κτιρίου, συμπεριλαμβανομένων και υλικών στον περιβάλλοντα χώρο του κτιρίου, μη φυτικής προελεύσεως, η αναφλεξιμότητα των οποίων σε συνδυασμό με την έκθεσή τους σε θερμότητα προκαλούμενη από επερχόμενη πυρκαγιά, θα εξασφαλίσει ή θα διακόψει την συνέχειά της,

Έχει διαπιστωθεί ότι η εκλυόμενη θερμότητα στις δασικές πυρκαγιές εκπέμπεται κατά κύριο λόγο στον περιβάλλοντα χώρο με μορφή ακτινοβολίας η οποία προκαλεί τη γρήγορη προθέρμανση και ανάφλεξη των φυτικής προέλευσης υλικών που βρίσκονται γύρω από το χώρο καύσης, καθώς επίσης και με τη μεταφορά (ροή) θερμών αερίων μαζών που αναπτύσσονται πάνω από τον χώρο καύσης.

Ο ατμοσφαιρικός αέρας που θερμαίνεται πάνω από το χώρο καύσης ανυψώνεται παρασύροντάς μαζί του διάφορα παράγωγα καύσης (στήλη καπνού) τα οποία συμπεριλαμβάνονται και αναμμένα αποκτόμενα τεμάχια καύσιμης φυτικής ύλης μικρών διαστάσεων, τα οποία καλούνται καύτρες.

Οι καύτρες κατ' αρχήν ανυψώνονται πάνω από τον χώρο καύσης με τη βοήθεια των θερμών αερίων μαζών (ανοδικό θερμό αέριο ρεύμα), και εν συνεχεία με την βοήθεια του πνέοντος ανέμου μπορεί να παρασυρθούν και να προσγειωθούν σε κάποια απόσταση από τη φλεγόμενη περίμετρο και εφόσον διαθέτουν την απαιτούμενη θερμότητα μπορεί να προκαλέσουν νέες

εστίες έναρξης πυρκαγιάς. Η έναρξη νέας αιτίας πυρκαγιάς από καύτρες σε μικρή ή μεγάλη απόσταση από την φλεγόμενη περίμετρο της, εξαρτάται και από την αναφλεξιμότητα – πιθανότητα ανάφλεξης τη καύσιμης ύλης υποδοχής. Σε μια δασική πυρκαγιά που εξελίσσεται πλησίον ή στα όρια μιας κατοικημένης περιοχής, οι καύτρες με την βοήθεια του πνέοντος ανέμου μπορεί να προσγειωθούν στις στέγες των κτιρίων και εφόσον έρθουν σε επαφή με κάποιο εύφλεκτο δομικό υλικό ή διεισδύσουν στο εσωτερικό τους, δύναται να προκαλέσουν έναρξη πυρκαγιάς. Η έναρξη εστίας πυρκαγιάς από καύτρες σε ένα κτίριο μπορεί να συμβεί ακόμα και εάν αυτό βρίσκεται σε κάποια απόσταση από το φλεγόμενο μέτωπο

Ως ζώνες υψηλού κινδύνου θα πρέπει να θεωρούνται οι περιοχές στις οποίες τα κτίρια ή εύφλεκτα υλικά που βρίσκονται σε επαφή με τα κτίρια, δύναται να αναφλέγουν, όταν εκτεθούν σε ένα οποιαδήποτε συνδυασμό αποτελούμενο από φλόγες, καύτρες, θερμά αέρια και θερμική ακτινοβολία προερχόμενα από δασική πυρκαγιά. Η εγγύτητα και η ποσότητα της διαθέσιμης προς ανάφλεξη φυτικής, ή μη φυτικής προέλευσης ύλης, περιμετρικά των κτιρίων, η αναφλεξιμότητα των δομικών υλικών κατασκευής τους, η μορφολογία του εδάφους πάνω στο οποίο έχουν δομηθεί και οι καιρικές συνθήκες που θα επικρατήσουν όταν η πυρκαγιά προσεγγίσει το δομημένο περιβάλλον, αποτελούν κριτήρια που θα καθορίσουν την μετάδοση ή μη της πυρκαγιάς στα κτίρια .

Επίσης η αναφλεξιμότητα γενικώς όλων των υλικών σε μια πυρκαγιά θα πρέπει να αναφερθεί ότι συνδέεται μεταξύ άλλων και με την εγγύτητα και τη διάρκεια έκθεσής τους στις φλόγες, δηλαδή στην περιοχή στην οποία αναπτύσσονται οι υψηλότερες θερμοκρασίες.

3.1.3 Κίνδυνοι που διατρέχουν τα κτίρια και οι πολίτες εξαιτίας πυρκαγιών σε αγροτικές εκτάσεις

Μια άλλη περίπτωση που θα πρέπει να ληφθεί υπόψη είναι ότι πολλές από τις κατοικημένες περιοχές στο Δήμο μας συνορεύουν, ή περιβάλλονται από γεωργικά καλλιεργούμενες εκτάσεις με στεγασμένες καλλιέργειες κηπευτικών /λουλουδιών ή ασκεπείς αγροτικές εκτάσεις στις οποίες ο κίνδυνος εκδήλωσης πυρκαγιάς, ιδίως κατά την διάρκεια των θερινών μηνών, είναι πιθανός.

Στις εκτάσεις αυτές η διαθέσιμη προς καύση φυτική ύλη, συγκροτείται κυρίως από ναύλον θερμοκηπιακής κάλυψης ,νεκρά/ξερά φυτικά υπολείμματα μεταξύ εναλλασσόμενων καλλιεργειών, ή από ποώδη/αγρωστώδη φυτά που αναπτύσσονται την άνοιξη κάτω από δενδρώδεις καλλιέργειες (ελαιοκτήματα, κ.λ.π.), ή και σε ακαλλιέργητες εκτάσεις, τα οποία εφόσον δεν απομακρυνθούν, κατά την διάρκεια των θερινών μηνών παραμένουν σε ξερή κατάσταση γεγονός που αυξάνει την ευφλεκτότητά τους. Στις πυρκαγιές που ενδέχεται να εκδηλωθούν κατά τη διάρκεια των θερινών μηνών, η καύση της ανωτέρω διαθέσιμης ξερής φυτικής ύλης είναι ταχεία. Υπό ευνοϊκές συνθήκες και εφόσον υπάρχει διαθέσιμη ποσότητα καύσιμης φυτικής ύλης και οριζόντια συνέχεια, η ταχεία καύση θα συμβάλει στην ταχύτερη εξέλιξη της πυρκαγιάς. Τα θερμικά φορτία που θα αναπτυχθούν στην περίπτωση αυτή, σε καμία περίπτωση δεν θα είναι ανάλογα με τα θερμικά φορτία που αναπτύσσονται σε δασικές πυρκαγιές στις οποίες η καύσιμη ύλη φυτικής προέλευσης είναι διαθέσιμη σε πολύ μεγαλύτερες ποσότητες.

Με βάση τις παραπάνω διαπιστώσεις αναφορικά με την αναμενόμενη συμπεριφορά των πυρκαγιών που εξελίσσονται στην επιφάνεια των γεωργικώς καλλιεργουμένων εδαφών

(αγροτικές εκτάσεις), ο κίνδυνος μετάδοσης σε κτίρια από πυρκαγιές που εκδηλώνονται στις εκτάσεις αυτές, είναι σαφώς υποδεέστερος σε σχέση με τον κίνδυνο που διατρέχουν από δασικές πυρκαγιές. Ωστόσο η έκθεση στον καπνό και τα αιρούμενα σωματίδια που εκλύονται σε πυρκαγιές που εξελίσσεται σε γεωργικές εκτάσεις ενδέχεται να προκαλέσει ερεθισμό και διαταραχές στην αναπνευστική λειτουργία των πολιτών που διαβιούν ή βρίσκονται στη περιοχή ειδικά στις ευπαθείς ομάδες .

Οι κατευθυντήριες οδηγίες που αφορούν την εφαρμογή του μέτρου οργανωμένης προληπτικής απομάκρυνσης από εξελισσόμενη ή επικείμενη δασική πυρκαγιά, δύναται κατ' αναλογία να εφαρμοστούν και σε πυρκαγιές που εξελίσσονται σε γεωργικές εκτάσεις εφόσον συντρέχουν οι αντίστοιχες προϋποθέσεις.

Υπό την προϋπόθεση εισήγησης, από τον εκάστοτε Επικεφαλής Αξιωματικού του Πυροσβεστικού Σώματος ο οποίος ενεργεί σε τοπικό επίπεδο ως συντονιστής του πυροσβεστικού έργου προς το αρμόδιο αποφασίζον όργανο (Δήμαρχο κλπ) η δράση της οργανωμένης προληπτικής απομάκρυνσης ως μέτρο αποφασίζεται και δρομολογείται μόνον όταν εξασφαλίζονται εγκαίρως οι σχετικές πληροφορίες που συνδέονται με την αναμενόμενη πορεία εξέλιξης μιας δασικής πυρκαγιάς, ο συντονισμός μεταξύ των εμπλεκόμενων φορέων και η καλή οργάνωση για την ασφαλή υλοποίησή της. Σε αντίθετη περίπτωση η δράση αυτή εύκολα μπορεί να μετατραπεί σε επιχείρηση διάσωσης, την ευθύνη της οποίας στο χερσαίο χώρο, έχει το Πυροσβεστικό Σώμα (άρθρο 75 παρ. 1α του Ν.4662/2020).

4. ΒΑΣΙΚΟΙ ΑΞΟΝΕΣ ΓΙΑ ΤΗΝ ΟΡΓΑΝΩΜΕΝΗ ΠΡΟΛΗΠΤΙΚΗ ΑΠΟΜΑΚΡΥΝΣΗ

4.1 Εισήγηση για την οργανωμένη προληπτική απομάκρυνση πολιτών λόγω δασικών πυρκαγιών.

Όπως έχει ήδη αναφερθεί, με βάση το ισχύον θεσμικό πλαίσιο, αρμόδιο όργανο για την εισήγηση του μέτρου της οργανωμένης προληπτικής απομάκρυνσης των πολιτών από εξελισσόμενη ή επικείμενη καταστροφή εξ αιτίας δασικής πυρκαγιάς είναι ο εκάστοτε επικεφαλής Αξιωματικός του Πυροσβεστικού Σώματος, ο οποίος ενεργεί σε τοπικό επίπεδο ως συντονιστής του πυροσβεστικού έργου.

Στο πλαίσιο αυτό και υπό την προϋπόθεση ότι μια δασική πυρκαγιά που έχει εκδηλωθεί έχει εκφύγει της αρχικής προσβολής και της δυνατότητας άμεσου περιορισμού και ελέγχου και σύμφωνα με την αναμενόμενη εξέλιξή της, κινείται προς κατοικημένες περιοχές (οικισμοί, πολεοδομικά συγκροτήματα πόλεων, η Εισήγηση από τον Επικεφαλής Αξιωματικό του Πυροσβεστικού Σώματος ο οποίος ενεργεί σε τοπικό επίπεδο ως συντονιστής του πυροσβεστικού έργου για την οργανωμένη προληπτική απομάκρυνση πολιτών, θα πρέπει να εξετάζεται εγκαίρως ως προληπτικό μέτρο για την προστασία της ζωής και της υγείας του και να προτείνονται στο αρμόδιο όργανο (Δήμαρχος κλπ) τα όρια της περιοχής ή των περιοχών που θα χρειασθεί να υλοποιηθεί. Δηλαδή το μέτρο αυτό, δύναται να εφαρμοσθεί στις περιοχές που ενδέχεται να απειληθούν από την εξέλιξη μιας δασικής πυρκαγιάς (επερχόμενη πυρκαγιά) και ο κίνδυνος παραμονής των πολιτών στις περιοχές αυτές (περιοχές που κατοικούνται) εκτιμάται ότι είναι μεγάλος.

Σε κάθε περίπτωση η εισήγηση για την οργανωμένη προληπτική απομάκρυνση πολιτών, δεδομένων και των κινδύνων που διατρέχουν οι πολίτες κατά την υλοποίησή της, θα πρέπει να βασίζεται σε συγκεκριμένα κριτήρια που αφορούν την αναμενόμενη εξέλιξη της δασικής πυρκαγιάς και τις δυνατότητες περιορισμού και ελέγχου της.

Η Εισήγηση από τον εκάστοτε Επικεφαλής Αξιωματικό του Πυροσβεστικού Σώματος, ο οποίος ενεργεί σε τοπικό επίπεδο ως συντονιστής του Πυροσβεστικού έργου προς το κατά τόπο αρμόδιο όργανο (Δήμαρχο κλπ) για την λήψη της απόφασης που αφορά την εφαρμογή του μέτρου της οργανωμένης προληπτικής απομάκρυνσης πολιτών, θα πρέπει να συμπεριλαμβάνει και μια εκτίμηση της πορείας και της κατεύθυνσης που αναμένεται να ακολουθήσει η δασική πυρκαγιά κινούμενη προς την κατοικημένη περιοχή, καθώς και μια εκτίμηση του χρόνου προσέγγισης της πυρκαγιάς στην κατοικημένη περιοχή (δηλαδή μια εκτίμηση ότι η πυρκαγιά πχ θα προσεγγίσει τον οικισμό σε δύο ώρες από την βόρεια πλευρά του).

Η εκτίμηση αυτή αποτελεί κριτήριο προκειμένου να γνωρίζει το κατά τόπο αρμόδιο όργανο (Δήμαρχος κλπ) εγκαίρως τα όρια της περιοχής ή των περιοχών που ενδεχομένως να χρειαστεί να υλοποιηθεί η δράση της οργανωμένης προληπτικής απομάκρυνσης πολιτών καθώς και τα χρονικά περιθώρια που έχει στη διάθεσή του, προκειμένου να λάβει αποφάσεις και να δρομολογήσει τις ενδεικνυόμενες δράσεις πολιτικής προστασίας έχοντας υπόψη το Ειδικό Σχέδιο το οποίο θα έχει καταρτισθεί προκειμένου να συμβάλει στον σχεδιασμό για την έγκαιρη εφαρμογή του μέτρου.

Υπενθυμίζεται ότι η Εισήγηση βασίζεται στα δεδομένα που έχει στη διάθεσή του ο επικεφαλής του Π.Σ. τη συγκεκριμένη χρονική στιγμή και ότι η συμπεριφορά μιας δασικής πυρκαγιάς είναι ένα πολύ δυναμικό και ευμετάβλητο φαινόμενο εξαρτώμενο κυρίως από το συνδυασμό συνεχώς μεταβαλλόμενων παραγόντων του φυσικού περιβάλλοντος μέσα στο οποίο εξελίσσεται, τους οποίους, κατά την εξέλιξή της, δύναται να τροποποιεί.

Η Εισήγηση από τον εκάστοτε επικεφαλής Αξιωματικό του Πυροσβεστικού Σώματος, προς το κατά τόπο αρμόδιο όργανο (Δήμαρχο κλπ) μπορεί να γίνει δια ζώσης ή / και τηλεφωνικά. Σε κάθε περίπτωση πρέπει να έχει επίσημα καθοριστεί, ένα τηλέφωνο έκτακτης ανάγκης που θα λειτουργεί και απαντά όλες της ημέρες της εβδομάδας σε 24 ωρη βάση καθ' όλη τη διάρκεια της αντιπυρικής περιόδου μέσω του οποίου ο εκάστοτε Επικεφαλής Αξιωματικός του Πυροσβεστικού Σώματος, θα μπορεί να εισηγείται την οργανωμένη προληπτική απομάκρυνση μέσω του Περιφερειακού Κέντρου Επιχειρήσεων του Πυροσβεστικού Σώματος (ΠΕΚΕ), όπως επίσης και μια δ/νση ηλεκτρονικού ταχυδρομείου του Δήμου και της Περιφέρειας στην οποία εφόσον συντρέχουν λόγοι θα αποστέλλονται σχετικά αιτήματα κλπ μέσω του ΠΕΚΕ.

4.2 Λήψη απόφασης για την οργανωμένη προληπτική απομάκρυνση πολιτών όταν η εξελισσόμενη ή επικείμενη καταστροφή λόγω δασικών πυρκαγιών επηρεάζει έναν (1) Δήμο

Σύμφωνα με το άρθρο 29 παρ.4 στ' του Ν.4662/2020, όταν μια εξελισσόμενη ή επικείμενη δασική πυρκαγιά μπορεί να επηρεάσει κατοικημένες περιοχές όπως οικισμούς, πολεοδομικά τμήματα πόλεων κλπ εντός ενός (1) Δήμου, η λήψη της απόφασης για την οργανωμένη προληπτική απομάκρυνση των πολιτών κατόπιν σχετικής εισήγησης από τον εκάστοτε Επικεφαλής Αξιωματικό του Πυροσβεστικού Σώματος ο οποίος ενεργεί σε τοπικό επίπεδο ως συντονιστής του πυροσβεστικού έργου, αποτελεί ευθύνη του κατά τόπο αρμοδίου Δημάρχου, ο οποίος έχει τον συντονισμό του έργου πολιτικής προστασίας για την αντιμετώπιση εκτάκτων αναγκών σε τοπικό επίπεδο.

Ζητήματα που συνδέονται με τη λήψη ή μη της απόφασης προληπτικής απομάκρυνσης ατόμων που ευρίσκονται εντός υποδομών ή εγκαταστάσεων που τελούν υπό την εποπτεία φορέων, ή διέπονται από ειδικότερες νομοθεσίες και της δρομολόγησης δράσεων για την υλοποίησή της, αποτελούν αρμοδιότητα των υπευθύνων λειτουργίας τους.

Στην ανωτέρω κατηγορία υποδομών και εγκαταστάσεων υπάγονται Νοσοκομεία, Νοσηλευτικά Ιδρύματα, Παιδικές Κατασκηνώσεις, Camping, Ιερές Μονές, Αρχαιολογικοί χώροι, Ξενοδοχειακές μονάδες, Εγκαταστάσεις Ενόπλων Δυνάμεων και Σωμάτων Ασφαλείας, Δομές φιλοξενίας προσφύγων Καταστήματα κράτησης/ Φυλακές κλπ. Νοείται ότι οι εγκαταστάσεις αυτές για να απειλούνται από την εξέλιξη μιας δασικής πυρκαγιάς και να συντρέχουν λόγοι προληπτικής απομάκρυνσης των ατόμων που ευρίσκονται εντός τους, θα πρέπει να συνορεύουν με δάση ή δασικές εκτάσεις και να έχουν μεγάλη εγγύτητα με καύσιμα δασικής προέλευσης.

Στο Τρίτο Μέρος του παρόντος εγγράφου στο κεφάλαιο «Ειδικότερες δράσεις οργανωμένης προληπτικής απομάκρυνσης» αναφέρονται ζητήματα που αφορούν στην προληπτική απομάκρυνση ατόμων που ευρίσκονται εντός υποδομών και εγκαταστάσεων που τελούν υπό την εποπτεία φορέων ή διέπονται από ειδικότερες νομοθεσίες.

4.3 Κατευθυντήριες οδηγίες για τη λήψη της απόφασης για την μερική οργανωμένη προληπτική απομάκρυνση πολιτών λόγω δασικών πυρκαγιών από τον κατά τόπο αρμόδιο Δήμαρχο.

Μία πρώτη προσέγγιση του κινδύνου εξαιτίας δασικών πυρκαγιών που πιθανά διατρέχουν ή δεν διατρέχουν τα κτίρια που συγκροτούν έναν οικισμό², ή ένα πολεοδομικό τμήμα πόλης και

² Ως οικισμός νοείται κάθε διακεκριμένο οικιστικό σύνολο το οποίο αναφέρεται στην τελευταία απογραφή ως οικισμός με πληθυσμό μέχρι και 2.000 κατοίκους ανεξάρτητα εάν ο Δήμος ή η Κοινότητα στον οποίο υπάγονται έχουν πληθυσμό μεγαλύτερο από 2000 κατοίκους. Σύμφωνα με το αρθ. 3 του Ν. 4772/2021 περί απογραφής κτιρίων και πληθυσμού κατοικιών (ΚΠΚ) **αυτοτελής οικισμός** είναι ένα σύνολο κτιρίων που γειτονεύουν και απέχουν μεταξύ τους μέχρι 200 μ, εάν δεν υπάρχει εγκεκριμένο σχέδιο πόλεως, και μέχρι 1000 μ εάν υπάρχει και περιλαμβάνει τουλάχιστον δέκα (140) κατοικίες νοικοκυριών ή μια συλλογική κατοικία ή κατοικίες νοικοκυριών και συλλογικές κατοικίες στις οποίες μπορούν να κατοικήσουν κανονικά τουλάχιστον 50 άτομα ανεξάρτητα αν αυτά κατοικούν όλο το έτος ή όχι. **Μικροί οικισμοί** θεωρούνται όσοι κατά την τελευταία απογραφή είχαν σαν πληθυσμό μέχρι και 200

οι πολίτες που διαβιούν / βρίσκονται σ' αυτά, αποτελεί η εγγύτητα τους με καύσιμα δασικής προέλευσης, η οποία μπορεί να καταγραφεί στο Ειδικό Σχέδιο και να αποτελέσει κριτήριο που θα πρέπει να λάβει υπόψη του το αρμόδιο όργανο (Δήμαρχος κλπ) προκειμένου να αποφασίσει την εφαρμογή του μέτρου της μερικής ή ολικής προληπτικής απομάκρυνσης των πολιτών, σύμφωνα με το νεότερο θεσμικό πλαίσιο.

Πιο συγκεκριμένα σε κατοικημένες περιοχές όπως οικισμοί, πολεοδομικά τμήματα πόλεων, κ.λ.π. που συνορεύουν περιμετρικά με δάσος ή δασική έκταση και δεν υπάρχει εντός του δομημένου περιβάλλοντος συνέχεια σε καύσιμα δασικής προέλευσης, το μέτρο της οργανωμένης προληπτικής απομάκρυνσης πολιτών που διαβιούν ή βρίσκονται σε αυτές, από δασική πυρκαγιά που εξελίσσεται σε κατοικημένη περιοχή, ενδέχεται να αφορά κατά κύριο λόγο τους πολίτες που διαβιούν ή βρίσκονται σε κτίσματα περιμετρικά του οικισμού ή τους πολίτες που διαβιούν ή βρίσκονται σε οικοδομικά τετράγωνα που έχουν μεγάλη εγγύτητα με δάσος ή δασική έκταση.

Στην περίπτωση αυτή είναι δυνατή η λήψη της απόφασης από το αρμόδιο όργανο (Δήμαρχος κλπ) για την εφαρμογή του μέτρου της μερικής οργανωμένης προληπτικής απομάκρυνσης πολιτών (άρθρο 27, παρ. 1 του Ν4662/2020)

Τα προληπτικά μέτρα προστασίας των πολιτών που θα δρομολογηθούν στις περιπτώσεις αυτές αφορούν κυρίως **στην έγκαιρη ενημέρωση και απομάκρυνση τους από τα περιμετρικά κτίρια που έχουν μεγάλη εγγύτητα με δάσος ή δασική έκταση και την προσωρινή συγκέντρωσή τους σε κτίρια (χώροι καταφυγής) εντός του δομημένου περιβάλλοντος των οικισμών ή των πολεοδομικών τμημάτων πόλεων μέχρι να παρέλθει ο κίνδυνος.**

Τα κτίρια που θα επιλεγούν και θα καταγραφούν στο ειδικό σχέδιο του Δήμου ως χώροι καταφυγής των πολιτών³ σε περίπτωση δασικής πυρκαγιάς που εξελίσσεται πλησίον ή στα όρια μιας κατοικημένης περιοχής που συνορεύει περιμετρικά με δάσος ή δασική έκταση και δεν υπάρχει εντός του δομημένου περιβάλλοντος συνέχεια με καύσιμα δασικής προελεύσεως θα πρέπει σε κάθε περίπτωση να παρέχουν προστασία από θερμά αέρια, καπνό και παράγωγα καύσης που εκλύονται και διαχέονται στην ατμόσφαιρα από επερχόμενη δασική πυρκαγιά. Η πρόσβαση των πολιτών σε αυτά όπως επίσης και των οχημάτων φορέων έκτακτης ανάγκης (ΕΛΑΣ, ΠΣ, ΕΚΑΒ) θα πρέπει να είναι κατά το δυνατόν ευχερής.

κατοίκους ή μέχρι 100 οικοδομές. **Μεσαίοι οικισμοί** θεωρούνται όσοι είχαν κατά την τελευταία απογραφή πληθυσμού 201-1000 κατοίκους ή μέχρι 500 οικοδομές. **Μεγάλοι οικισμοί** θεωρούνται όσοι κατά την τελευταία απογραφή είχαν πληθυσμό από 1001 έως 2000 κατοίκους (ΠΔ 24.4/3.5.1985(ΦΕΚ 181' Δ) όπως έχει τροποποιηθεί και ισχύει.

³ Τα κτίρια που θα επιλεγούν ως **χώροι καταφυγής** θα πρέπει να πληρούν όλους τους κανόνες υγιεινής και ασφάλειας των χώρων που προορίζονται για συνάθροιση πολιτών. Εκκλησίες, Σχολικές Μονάδες, Κλειστές δημοτικές αθλητικές εγκαταστάσεις, Δημοτικά Κτίρια που διαθέτουν αίθουσες για συνάθροιση πολιτών κλπ, θα μπορούσαν να επιλεγούν ως χώροι καταφυγής ωστόσο η επιλογή των χώρων καταφυγής εντός του δομημένου περιβάλλοντος θα πρέπει να εξετάζεται κατά περίπτωση στα ειδικά σχέδια των Δήμων λαμβάνοντας υπόψη τις δυνατότητες που υπάρχουν σε κάθε περιοχή για τον προσδιορισμό τους.

Στις περιπτώσεις που προκύψει ανάγκη να χρησιμοποιηθούν τα κτίρια που έχουν επιλεγεί ως χώροι καταφυγής πολιτών από επερχόμενη δασική πυρκαγιά, επιβάλλεται η διακοπή λειτουργίας του συστήματος εξαερισμού και κλιματιστικών τους μέχρι να παρέλθει ο κίνδυνος, όπως επίσης και το κλείσιμο των παραθύρων και θυρών τους, λαμβάνοντας υπόψη ότι ιδιαίτερα ευάλωτοι στις επιπτώσεις του καπνού από μια δασική πυρκαγιά είναι τα άτομα με αναπνευστικά προβλήματα ή άσθμα, οι πάσχοντες από υπερευαισθησία της αναπνευστικής οδού, άτομα με καρδιαγγειακές ασθένειες, οι ηλικιωμένοι, τα παιδιά, τα βρέφη, και οι έγκυες γυναίκες.

Με βάση τα ανωτέρω και εφόσον ο Επικεφαλής Αξιωματικού του Πυροσβεστικού Σώματος εισηγηθεί την προληπτική απομάκρυνση πολιτών κατοικημένης περιοχής που συνορεύει περιμετρικά με δάσος ή δασική έκταση, ο αρμόδιος Δήμαρχος, έχοντας υπόψη:

➤ τη σχετική εισήγηση στην οποία θα συμπεριλαμβάνεται και μια εκτίμηση της πορείας και της κατεύθυνσης που αναμένεται να ακολουθήσει η δασική πυρκαγιά κινουμένη προς την κατοικημένη περιοχή, όπως επίσης και το χρονικό διάστημα που δυνητικά θα έχει στη διάθεση του για να οργανώσει την προληπτική απομάκρυνση πολιτών

➤ ότι η κατοικημένη περιοχή που απειλείται δεν ευρίσκεται εντός δάσους ή δασικής έκτασης αλλά συνορεύει και δεν υπάρχει εντός του δομημένου περιβάλλοντος συνέχεια σε καύσιμα δασικής προέλευσης

καθορίζει άμεσα, σημείο συγκέντρωσης (σε ασφαλή χώρο), στον οποίο οφείλουν να προσέλθουν, μετά από σχετική ενημέρωση, οι επικεφαλής των φορέων που κύρια εμπλέκονται (ΕΛΑΣ, ΠΣ, ΕΚΑΒ, Λιμενικό Σώμα (όταν απαιτείται μεταφορά δια θαλάσσης) υπεύθυνος Αντιδήμαρχος Πολιτικής Προστασίας του Δήμου), ή εάν αυτό δεν είναι άμεσα εφικτό, οι αναπληρωτές τους, οι οποίοι θα πρέπει να είναι σε συνεχή επικοινωνία με τους επικεφαλής τους.

Η ενέργεια αυτή, η οποία συνιστά **Στοιχείο Διοίκησης** για την λήψη της απόφασης και την υλοποίηση της δράσης της μερικής οργανωμένης προληπτικής απομάκρυνσης πολιτών, κρίνεται απαραίτητη προκειμένου να εξασφαλιστεί, η μεταξύ τους επικοινωνία, η συλλογή και ανταλλαγή πληροφοριών σχετικών με την τρέχουσα κατάσταση, και ο συντονισμός τους.

Επισημαίνεται ότι σε κάθε περίπτωση, η φυσική παρουσία του αρμοδίου Δημάρχου στον τόπο που εξελίσσεται το καταστροφικό φαινόμενο κρίνεται απαραίτητη πριν λάβει την οποιαδήποτε απόφαση, προκειμένου να έχει ίδια αντίληψη της περιοχής που απειλείται, σύμφωνα με την εισήγηση του Επικεφαλής Αξιωματικού του Πυροσβεστικού Σώματος, και αφού συγκροτήσει άμεσα το **Στοιχείο Διοίκησης** ή συγκαλέσει, χωρίς αυτό να είναι προϋπόθεση, το **Συντονιστικό Τοπικό Όργανο (ΣΤΟ)** πολιτικής προστασίας του Δήμου, εφόσον η εξέλιξη της πυρκαγιάς του παρέχει τα χρονικά περιθώρια, να λάβει τις ενδεικνυόμενες αποφάσεις.

Η σύγκληση του Σ.Τ.Ο δεν αποτελεί προϋπόθεση για τη λήψη της απόφασης ή την υλοποίηση της δράσης της οργανωμένης προληπτικής απομάκρυνσης πολιτών.

Σε περίπτωση κωλύματος ή αδυναμίας του να βρεθεί άμεσα στον τόπο που εξελίσσεται το καταστροφικό φαινόμενο, θα πρέπει εκ των προτέρων για τις περιπτώσεις αυτές, να έχει με εξουσιοδοτική πράξη ορίσει αναπληρωτή του έτσι ώστε να εξασφαλισθεί άμεσα η φυσική παρουσία του αρμοδίου οργάνου στον τόπο που εξελίσσεται το καταστροφικό φαινόμενο, προκειμένου να λάβει τις ενδεικνυόμενες αποφάσεις.

Στις περιπτώσεις που για την οργανωμένη ολική προληπτική απομάκρυνση των πολιτών, κρίνεται αναγκαία η χρήση πλωτών θαλασσίων μέσων, η παρουσία και η συμβολή των κατά τόπους Λιμενικών Αρχών αποτελεί απαραίτητη προϋπόθεση και η παρουσία εκπροσώπου τους, στο Στοιχείο Διοίκησης ή στο Συντονιστικό Τοπικό Όργανο (ΣΤΟ) που θα συγκαλέσει ο Δήμαρχος για την λήψη της απόφασης ή την υλοποίηση της δράσης, κρίνεται απαραίτητη. Στο πλαίσιο αυτό, ο Δήμαρχος επικοινωνεί με την οικεία Λιμενική Αρχή για την διάθεση εκπροσώπου της στο Στοιχείο Διοίκησης ή στο Συντονιστικό Τοπικό Όργανο (ΣΤΟ) (Ν.Δ. 444/1970, Ν.4150/2013, όπως ισχύουν).

Στο πλαίσιο αυτό ο αρμόδιος Δήμαρχος υποστηριζόμενος από το Στοιχείο Διοίκησης, αφού συγκεντρώσει όλες τις απαραίτητες πληροφορίες σχετικές:

- με την κατοικημένη περιοχή που απειλείται σύμφωνα με την εισήγηση του Επικεφαλής Αξιωματικού του Πυροσβεστικού Σώματος,
- το προσδιορισμό επακριβώς των όριων της περιοχής που θα πρέπει να δρομολογηθεί το μέτρο της μερικής οργανωμένης προληπτικής απομάκρυνσης πολιτών,
- τον προσδιορισμό των ασφαλών οδών διαφυγής όπως επίσης και των χώρων καταφυγής των πολιτών, όπως αυτά έχουν προσδιορισθεί στο ειδικό σχέδιο του Δήμου,

θα προχωρήσει, εφόσον συντρέχουν λόγοι στη λήψη της απόφασης, για την εφαρμογή του μέτρου.

Στη περίπτωση που ο Δήμαρχος λάβει τη σχετική απόφαση για να δρομολογήσει το μέτρο της μερικής οργανωμένης προληπτικής απομάκρυνσης πολιτών, με την συνδρομή των αστυνομικών δυνάμεων της ΕΛΑΣ θα πρέπει να ενημερώσει άμεσα τους πολίτες που διαβιούν ή βρίσκονται σε κτίσματα περιμετρικά του οικισμού ή τους πολίτες που διαβιούν ή βρίσκονται σε οικοδομικά τετράγωνα που έχουν μεγάλη εγγύτητα με δάσος ή δασική έκταση, πόρτα- πόρτα με τα διαθέσιμα /διερχόμενα οχήματα της ΕΛΑΣ ή και του Δήμου, προκειμένου να απομακρυνθούν προληπτικά μέχρι να παρέλθει ο κίνδυνος, από ασφαλείς διαδρομές προς ασφαλείς χώρους προσωρινής καταφυγής οι οποίοι θα υποδεικνύονται κατά την ενημέρωσή τους.

Σε κάθε περίπτωση με εισήγηση του Επικεφαλής Αξιωματικού του Πυροσβεστικού Σώματος θα πρέπει όταν σε μια περιοχή που διοικητικά υπάγεται σε ένα Δήμο εξελίσσεται μια δασική πυρκαγιά που έχει εκφύγει της αρχικής προσβολής και της δυνατότητας άμεσου περιορισμού και ελέγχου της και στην περιοχή αυτή υπάρχουν οικισμοί, ή πολεοδομικά τμήματα πόλεων ή υποδομές και εγκαταστάσεις όπως αυτές προσδιορίζονται στη παράγραφο 2.3 με εγγύτητα σε δάση και δασικές εκτάσεις, να εκδοθεί μήνυμα μαζικής γεωστοχευμένης ειδοποίησης πολιτών (μήνυμα έκτακτης ανάγκης 112) με απόφαση του Γενικού Γραμματέα Πολιτικής Προστασίας ως αρμόδιο όργανο για την εντολή μαζικής και γεωστοχευμένης προειδοποίησης πολιτών που βρίσκονται σε περιοχές που απειλούνται από ή όπου εξελίσσονται καταστροφές, μέσω του Εθνικού Συντονιστικού Κέντρου Επιχειρήσεων και Διαχείρισης Κρίσεων (Ε.Σ.Κ.Ε.ΔΙ.Κ.) προκειμένου να ενημερωθούν εγκαίρως όλοι οι πολίτες που διαβιούν ή βρίσκονται στη περιοχή όπως επίσης και οι υπεύθυνοι υποδομών και εγκαταστάσεων ότι στην περιοχή τους έχει εκδηλωθεί δασική πυρκαγιά που είναι σε εξέλιξη.

Σε δεύτερο χρόνο και εφόσον ο Επικεφαλής Αξιωματικός του Πυροσβεστικού Σώματος έχει εισηγηθεί την προληπτική απομάκρυνση πολιτών κατοικημένης περιοχής που συνορεύει περιμετρικά με δάσος ή δασική έκταση και εφόσον ο αρμόδιος Δήμαρχος λάβει την απόφαση εφαρμογής του μέτρου της μερικής οργανωμένης προληπτικής απομάκρυνσης πολιτών και εφόσον έχουν διευκρινισθεί στο Στοιχείο Διοίκησης η περιοχή για την οποία έχει ληφθεί η απόφαση, οι ασφαλείς οδοί διαφυγής των πολιτών και οι χώροι καταφυγής των πολιτών, ο αρμόδιος Δήμαρχος ενημερώνει άμεσα τον Γενικό Γραμματέα Πολιτικής Προστασίας και συνεργάζεται μαζί του προκειμένου να προσδιορισθεί η περιοχή και το περιεχόμενο του δευτέρου κατά σειρά μηνύματος για την άμεση αποστολή μαζικής γεωστοχευμένης ειδοποίησης πολιτών (μήνυμα έκτακτης ανάγκης 112) μέσω του Εθνικού Συντονιστικού Κέντρου Επιχειρήσεων και Διαχείρισης Κρίσεων (Ε.Σ.Κ.Ε.ΔΙ.Κ.) αναφορικά με την συγκεκριμένη δράση της προληπτικής απομάκρυνσης πολιτών.

Παράλληλα και ταυτόχρονα με την αποστολή όλων των ανωτέρω μηνυμάτων έκτακτης ανάγκης 112, ο Δήμος θα πρέπει με κάθε πρόσφορο να ενημερώσει τους πολίτες (ενημέρωση πόρτα-πόρτα με διερχόμενο όχημα, μέσα Μαζικής Ενημέρωσης, κλπ.) για την απόφαση του

Δημάρχου περί εφαρμογής του μέτρου της μερικής οργανωμένης προληπτικής απομάκρυνσης πολιτών. Η ενημέρωση αυτή θα πρέπει να περιέχει τις εξής βασικές πληροφορίες :

- Να προσδιορίζει τα όρια της περιοχής μέσα από την οποία οι πολίτες θα πρέπει να απομακρυνθούν.
- Να προσδιορίζει εάν συντρέχει λόγος απομάκρυνσης όλων των πολιτών από την συγκεκριμένη περιοχή για την οποία έχει ληφθεί η απόφαση του Δημάρχου, ή συγκεκριμένων ομάδων τις οποίες θα προσδιορίζει κατά προτεραιότητα (άτομα με αναπνευστικά προβλήματα, άτομα παιδικής ηλικίας, ηλικιωμένοι, κλπ.).
- Να κατονομάζει τα ασφαλή οδικά δρομολόγια καθώς και τυχόν μονοδρομήσεις που μπορούν να ακολουθήσουν σε περίπτωση απομάκρυνσης με δικά τους μέσα (οδεύσεις ασφαλούς διαφυγής).
- Να προσδιορίζει τους χώρους προσωρινής καταφυγής
- Να αναφέρει οδηγίες για προστασία της περιουσίας των πολιτών που απομακρύνονται π.χ. κλείσιμο πόρτες, παράθυρα και όλων των πιθανών εισόδων σε ένα κτίριο για λόγους προστασίας από παράγωγα καύσης όπως καύτρες, κλπ.

Επίσης, στη ανακοίνωση του Δήμου θα συμπεριλαμβάνεται και ότι άλλο κρίνεται κατά περίπτωση αναγκαίο όπως π.χ. να φροντίσουν οι πολίτες κατά την απομάκρυνση τους να απομακρύνουν μαζί και τα κατοικίδια τους στα πλαίσια εφαρμογής του αρθ. 47 παρ. 5 του Ν. 4830/2021, κλπ.

Νοείται ότι σε περιοχές που διαβιούν Ευάλωτες Ομάδες (ΑμεΑ, κλπ) θα πρέπει να υπάρχει μέριμνα από πλευράς Δήμου για την έγκαιρη ενημέρωση τους ή μέριμνα έγκαιρης ενημέρωσης των προσωπικών βοηθών τους, ή των άμεσα συγγενικών τους προσώπων, εφόσον διαβιούν σε περιοχή για την οποία έχει ληφθεί απόφαση εφαρμογής του μέτρου της οργανωμένης προληπτικής απομάκρυνσης πολιτών. Στο τρίτο μέρος του παρόντος εγγράφου αναφέρονται πιο αναλυτικά ζητήματα και διαδικασίες που αφορούν την έγκαιρη ενημέρωση των ατόμων αυτών που ανήκουν σε Ευάλωτες Ομάδες (ΑμεΑ, κλπ).

Στις περιπτώσεις που εκδοθεί δεύτερο μήνυμα μαζικής και γεωστοχευμένης προειδοποίησης πολιτών (μηνύματα έκτακτης ανάγκης 112) ενημέρωσης των πολιτών για τη λήψη απόφασης μερικής οργανωμένης προληπτικής απομάκρυνσης πολιτών, ο αρμόδιος Δήμαρχος θα πρέπει να ενημερώσει τον Γενικό Γραμματέα Πολιτικής Προστασίας σχετικά με τη λήξη του μέτρου της οργανωμένης προληπτικής απομάκρυνσης πολιτών, προκειμένου εφόσον συντρέχουν λόγοι να εκδοθεί τρίτο κατά σειρά μήνυμα ενημέρωσης των πολιτών (μήνυμα έκτακτης ανάγκης 112) για την ασφαλή επιστροφή στις οικίες τους.

Νοείται ότι η έγκαιρη ενημέρωση των πολιτών για τον κίνδυνο που διατρέχουν εξ αιτίας επερχόμενης δασικής πυρκαγιάς δεν μπορεί σε κάθε περίπτωση να βασίζεται αποκλειστικά στη αποστολή μηνυμάτων έκτακτης ανάγκης 112 αλλά σε μια σειρά μέτρων και δράσεων που θα έχουν εκ των προτέρων καθορισθεί στα ειδικά σχέδια του Δήμου και της Περιφέρειας, προκειμένου να δρομολογηθούν, εφόσον συντρέχουν λόγοι, από τους αρμόδιους φορείς σε τοπικό επίπεδο.

Σε αντίθετη περίπτωση δηλαδή όταν οι πολίτες βρίσκονται σε επαφή, ή εντός του λεγόμενου χώρου που εξελίσσεται μια πυρκαγιά, δρομολογούνται δράσεις που αφορούν επιχειρήσεις διάσωσης, οι οποίες εκτελούνται με ευθύνη του εκάστοτε Επικεφαλής Αξιωματικού του Πυροσβεστικού Σώματος, ο οποίος ενεργεί ως συντονιστής του πυροσβεστικού έργου.

Έχοντας συνεπώς ως δεδομένο ότι ο σχεδιασμός προληπτικής προστασίας των πολιτών από επερχόμενη δασική πυρκαγιά βασίζεται στην έγκαιρη ενημέρωσή τους, όπως έχει ήδη αναφερθεί, με ευθύνη του εκάστοτε Επικεφαλής Αξιωματικού του Πυροσβεστικού Σώματος θα

πρέπει όταν σε μια περιοχή που διοικητικά υπάγεται σε ένα Δήμο εξελίσσεται μια δασική πυρκαγιά που έχει εκφύγει της αρχικής προσβολής και της δυνατότητας αμέσου περιορισμού και ελέγχου της και στην περιοχή αυτή υπάρχουν οικισμοί, ή πολεοδομικά τμήματα πόλεων ή υποδομές και εγκαταστάσεις όπως αυτές προσδιορίζονται στην παράγραφο 2.3 με εγγύτητα σε δάση και δασικές εκτάσεις, να εκδοθεί εγκαίρως μήνυμα μαζικής γεωστοχευμένης ειδοποίησης πολιτών (μήνυμα έκτακτης ανάγκης 112) μέσω του Εθνικού Συντονιστικού Κέντρου Επιχειρήσεων και Διαχείρισης Κρίσεων (Ε.Σ.Κ.Ε.Δι.Κ.) προκειμένου να ενημερωθούν εγκαίρως όλοι οι πολίτες που διαβιούν, ή βρίσκονται στην περιοχή όπως επίσης και οι υπεύθυνοι υποδομών και εγκαταστάσεων ότι στην περιοχή τους έχει εκδηλωθεί δασική πυρκαγιά που είναι σε εξέλιξη.

Εν συνεχεία και εφόσον ο Επικεφαλής Αξιωματικός του Πυροσβεστικού Σώματος, ο οποίος ενεργεί σε τοπικό επίπεδο ως συντονιστής του πυροσβεστικού έργου εισηγηθεί την προληπτική απομάκρυνση πολιτών κατοικημένης περιοχής που είναι δομημένη εντός δάσους ή δασικής έκτασης, ο αρμόδιος Δήμαρχος, έχοντας υπόψη τη σχετική εισήγηση στην οποία θα πρέπει να συμπεριλαμβάνεται και μια Εκτίμηση της πορείας και της κατεύθυνσης που αναμένεται να ακολουθήσει η δασική πυρκαγιά κινουμένη προς την κατοικημένη περιοχή, όπως επίσης και το χρονικό διάστημα που έχει στη διάθεση του, προκειμένου να λάβει αποφάσεις, καθορίζει άμεσα, σημείο συγκέντρωσης (σε ασφαλή χώρο), στον οποίο οφείλουν να προσέλθουν, μετά από σχετική ενημέρωση, οι επικεφαλής των φορέων που κύρια εμπλέκονται (ΕΛΑΣ, ΠΣ, ΕΚΑΒ, υπεύθυνος Πολιτικής Προστασίας του Δήμου), ή εάν αυτό δεν είναι άμεσα εφικτό, οι αναπληρωτές τους, οι οποίοι θα πρέπει να είναι σε συνεχή επικοινωνία με τους επικεφαλής τους.

Η ενέργεια αυτή, η οποία συνιστά Στοιχείο Διοίκησης για την λήψη της απόφασης και την υλοποίηση της δράσης της οργανωμένης προληπτικής απομάκρυνσης πολιτών, κρίνεται απαραίτητη προκειμένου να εξασφαλιστεί, η μεταξύ τους επικοινωνία, η συλλογή και ανταλλαγή πληροφοριών σχετικών με την τρέχουσα κατάσταση, καθώς και ο συντονισμός τους.

Η συγκρότηση Στοιχείου Διοίκησης από τον αρμόδιο Δήμαρχο κρίνεται απαραίτητη προκειμένου να εξασφαλισθεί η διατήρηση της συνεργασίας μεταξύ των εμπλεκόμενων φορέων για τη διασφάλιση ενιαίας και συγχρονισμένης δράσης σε τοπικό επίπεδο. Επίσης παρέχει τη δυνατότητα για την άμεση επιλογή σχεδίου δράσης που οφείλουν να ακολουθήσουν όλοι οι εμπλεκόμενοι φορείς στην περίπτωση που ληφθεί θετική απόφαση από τον Δήμαρχο για τη δρομολόγηση του μέτρου της ολικής οργανωμένης προληπτικής απομάκρυνσης πολιτών.

Στις περιπτώσεις που η εξέλιξη του καταστροφικού φαινομένου παρέχει χρονικά περιθώρια σύμφωνα με τις εκτιμήσεις από τον εκάστοτε Επικεφαλής Αξιωματικό του Πυροσβεστικού Σώματος, ο Δήμαρχος μπορεί να συγκαλεί άμεσα στον τόπο που εξελίσσεται το καταστροφικό φαινόμενο, το Συντονιστικό Τοπικό Όργανο (ΣΤΟ) για την υποβοήθηση του έργου του, στο οποίο θα μετέχουν κατά κύριο λόγο εκπρόσωποι των φορέων που συμμετέχουν ενεργά στην υλοποίηση της δράσης για την οργανωμένη προληπτική απομάκρυνση πολιτών.

Η σύγκληση του ΣΤΟ δεν αποτελεί προϋπόθεση για τη λήψη της απόφασης ή την υλοποίηση της δράσης της οργανωμένης προληπτικής απομάκρυνσης πολιτών.

Στις περιπτώσεις που για την οργανωμένη ολική προληπτική απομάκρυνση των πολιτών, κρίνεται αναγκαία η χρήση πλωτών θαλασσίων μέσων, η παρουσία και η συμβολή των κατά τόπους Λιμενικών Αρχών αποτελεί απαραίτητη προϋπόθεση και η παρουσία εκπροσώπου τους, στο Στοιχείο Διοίκησης ή στο Συντονιστικό Τοπικό Όργανο (ΣΤΟ) που θα συγκαλέσει ο Δήμαρχος για την λήψη της απόφασης ή την υλοποίηση της δράσης, κρίνεται απαραίτητη. Στο πλαίσιο αυτό, ο Δήμαρχος επικοινωνεί με την οικεία Λιμενική Αρχή για την διάθεση εκπροσώπου της

στο Στοιχείο Διοίκησης ή στο Συντονιστικό Τοπικό Όργανο (ΣΤΟ)) (ΝΔ 444/1970, Ν.4150/2013, όπως ισχύουν).

Κρίνεται σκόπιμο ωστόσο να επαναληφθεί ότι σε κάθε περίπτωση, η φυσική παρουσία του αρμοδίου Δημάρχου στον τόπο που εξελίσσεται το καταστροφικό φαινόμενο κρίνεται απαραίτητη πριν λάβει την οποιαδήποτε απόφαση, προκειμένου να έχει ίδια αντίληψη της περιοχής που απειλείται, σύμφωνα με την εισήγηση του Επικεφαλής Αξιωματικού του Πυροσβεστικού Σώματος, και αφού συγκροτήσει άμεσα το Στοιχείο Διοίκησης ή συγκαλέσει το ΣΤΟ εφόσον η εξέλιξη της πυρκαγιάς του παρέχει τα χρονικά περιθώρια, να λάβει τις ενδεικνυόμενες αποφάσεις.

Σε περίπτωση κωλύματος ή αδυναμίας του Δημάρχου να βρεθεί άμεσα στον τόπο που εξελίσσεται το καταστροφικό φαινόμενο, έχει με εξουσιοδοτική πράξη ορίσει αναπληρωτή του και ακόμα καλύτερα αναπληρωτή του αναπληρωτή του έτσι ώστε να εξασφαλισθεί άμεσα η φυσική παρουσία του αρμοδίου οργάνου στον τόπο που εξελίσσεται το καταστροφικό φαινόμενο, προκειμένου να λάβει τις ενδεικνυόμενες αποφάσεις.

Με βάση τα ανωτέρω, ο Δήμαρχος, πλαισιωμένος από τους επικεφαλής των φορέων ή εκπροσώπους τους που εμπλέκονται, πριν λάβει την απόφαση, πρέπει εγκαίρως να εκτιμήσει ή εξασφαλίσει για τις κατοικημένες περιοχές που απειλούνται τα εξής:

Οι δράσεις που προοδευτικά υλοποιούνται σε μια οργανωμένη απομάκρυνση πολιτών περιγράφονται ως εξής:

- 1. Εκτίμηση της κατάστασης** και σχετική εισήγηση προς τον Δήμαρχο, από τον εκάστοτε Επικεφαλής Αξιωματικό του Πυροσβεστικού Σώματος, ο οποίος ενεργεί σε τοπικό επίπεδο ως συντονιστής.

Στο πλαίσιο αυτό, **προτείνει εγκαίρως και επακριβώς τα όρια της περιοχής που θα χρειαστεί να υλοποιηθεί η δράση**, με βάση την αναμενόμενη συμπεριφορά της πυρκαγιάς.

- ✓ **Το χρονικό διάστημα που απαιτείται για την ειδοποίηση των πολιτών, καθώς και τον τρόπο εντοπισμού και ειδοποίησής τους.**
- ✓ **Τον αριθμό των ατόμων που πρέπει να απομακρυνθούν.**
- ✓ **Τον προσδιορισμό των μέσων μεταφοράς.**
- ✓ **Τον αρχικό χώρο συγκέντρωσης των πολιτών.**
- ✓ **Τη δυνατότητα ελέγχου και διαχείρισης της κυκλοφορίας.**
- ✓ **Τη διασφάλιση επικοινωνιών μεταξύ των αρμόδιων φορέων.**
- ✓ **Το χρονικό διάστημα που απαιτείται να απομακρυνθούν από την περιοχή.**
- ✓ **Τη φροντίδα για την επιστροφή των πολιτών που απομακρύνθηκαν.**

Με δεδομένη τη δυσκολία λήψης και υλοποίησης τέτοιων αποφάσεων, οι κατά περίπτωση αρμόδιοι Δήμαρχοι, οι περιοχές των οποίων πλήττονται, όταν αυτό είναι εφικτό στα χρονικά περιθώρια που επιτρέπει η εξέλιξη του φαινομένου, μπορούν να συγκαλούν άμεσα το Συντονιστικό Τοπικό Όργανο (Σ.Τ.Ο. / ή ΤΕΣΟΠΠ όταν ενεργοποιηθεί η λειτουργία τους) προς υποβοήθηση του έργου τους.

2. **Άμεσος καθαρισμός σημείου συγκέντρωσης φορέων που κύρια εμπλέκονται** (ΠΟΥ, ΕΛΑΣ, ΕΚΑΒ, ΟΑΣΑ, κ.τ.λ.) από το αρμόδιο όργανο (Σ.Τ.Ο./ ή το ΤΕΣΟΠΠ – όποτε ενεργοποιηθεί η λειτουργία του) που έχει την ευθύνη για τη λήψη της απόφασης (Πίνακας 2). Επισημαίνεται ότι η ενέργεια αυτή δεν αποκλείει την επιτόπου σύγκληση του **Συντονιστικού Τοπικού Οργάνου** , εφόσον η εξέλιξη του φαινομένου το επιτρέπει.
3. **Λήψη απόφασης για την απομάκρυνση ή μη από τον Δήμαρχο.** Η απόφαση αυτή λαμβάνεται όταν ο κίνδυνος παραμονής των πολιτών σε οικισμούς ή τμήματα πολεοδομικών συγκροτημάτων κ.λπ. είναι μεγαλύτερος σε σχέση με τον κίνδυνο μετακίνησης στον οποίο δύναται να εκτεθούν κατευθυνόμενοι προς ασφαλή χώρο.
4. **Ενημέρωση κοινού**, όταν έχει ληφθεί απόφαση για την απομάκρυνση του, με τους παρακάτω τρόπους.

Η ενημέρωση – ανακοίνωση πρέπει να περιέχει τις εξής βασικές πληροφορίες:

- Ποιος έλαβε την απόφαση και ποιος έχει την ευθύνη εκτέλεσης της.
- Να προσδιορίζει με σαφή τρόπο τα όρια της περιοχής εκκένωσης (μερικής ή ολικής), καθώς και τον κίνδυνο που διατρέχουν οι πολίτες εάν παραμείνουν σε αυτήν.
- Να προσδιορίζει με σαφή τρόπο εάν συντρέχει λόγος γενικής απομάκρυνσης όλων των πολιτών ή συγκεκριμένων ομάδων, τις οποίες θα προσδιορίζει κατά προτεραιότητα (άτομα με αναπνευστικά προβλήματα, παιδιά, ηλικιωμένοι κ.τ.λ.).
- Να προσδιορίζει πού και πότε θα συγκεντρωθούν (σημεία συγκέντρωσης) οι πολίτες, εφόσον χρειάζονται μεταφορά, καθώς και τα προσωπικά αντικείμενα που μπορούν να έχουν μαζί τους.
- Να προσδιορίζει την προβλεπόμενη διάρκεια της απομάκρυνσης, καθώς και τον τόπο προορισμού.
- Να κατονομάζει τις ασφαλείς οδούς διαφυγής, καθώς και τυχόν μονοδρομήσεις που μπορεί να επακολουθήσουν, σε περίπτωση απομάκρυνσης με δικά τους μέσα.
- Να αναφέρει τη διαθέσιμη προνοιακή υποστήριξη στον τόπο προορισμού.
- Να αναφέρει οδηγίες για προστασία της περιουσίας των πολιτών που απομακρύνονται.

Σημειώνεται ότι έχει ιδιαίτερη σημασία το γραφείο τύπου του Δήμου να ενημερώσει τα Μ.Μ.Ε. για να αναμεταδώσουν τη σχετική ανακοίνωση, συμβάλλοντας στη δημιουργία μίας και μοναδικής συνολικής εικόνας αντιμετώπισης της κατάστασης προς το κοινό.

Ωστόσο πέραν των Μ.Μ.Ε., τοπικής ή πανελλαδικής εμβέλειας, που θα αναμεταδώσουν την ανακοίνωση, η κύρια δράση της ενημέρωσης του κοινού σχετικά με τη λήψη απόφασης και έναρξη της διαδικασίας απομάκρυνσής του θα πρέπει να βασίζεται σε μεθόδους και πρακτικές που εξασφαλίζουν περισσότερο τον εντοπισμό και εν συνεχεία την **ενημέρωση των πολιτών για τους κινδύνους που διατρέχουν στην περίπτωση που παραμείνουν στην περιοχή.**

Οι μέθοδοι αυτές είναι:

- ✓ Ενημέρωση πόρτα – πόρτα
- ✓ Ενημέρωση με διερχόμενο όχημα με μεγαφωνική εγκατάσταση που παρέχει τις απαιτούμενες πληροφορίες ή από σταθερή μεγαφωνική εγκατάσταση ένα υπάρχει στην περιοχή
- ✓ Ενημέρωση με τα μέσα κοινωνικής δικτύωσης
- ✓ Συνδυασμός όλων των μεθόδων

Στην περίπτωση αυτή, τον κύριο λόγο για την υλοποίηση της δράσης έχουν οι κατά τόπους Αστυνομικές Αρχές, το έργο των οποίων μπορεί να υποστηριχτεί από τη Δημοτική Αστυνομία.

Ένα άλλο πλεονέκτημα που παρέχει η ενημέρωση με τις μεθόδους αυτές είναι η δυνατότητα άμεσης καταγραφής των πολιτών που επιθυμούν να απομακρυνθούν αλλά δε διαθέτουν δικά τους μέσα ή χρειάζονται ειδική φροντίδα για την μετακίνησή τους (ασθενείς, άτομα με κινητικά προβλήματα κ.τ.λ.). Οι πληροφορίες αυτές θα οδηγήσουν σε ορθολογικότερη εκτίμηση των μέσων που απαιτούνται για την οργανωμένη απομάκρυνση.

5. **Επιμέρους ενέργειες** του σχεδίου δράσης που έχει επιλεγεί πρέπει να ακολουθήσουν όλοι οι εμπλεκόμενοι φορείς, πριν τη δημοσιοποίηση της απόφασης, υπό τον συντονισμό του εποπτεύοντος οργάνου που αποφάσισε τη δράση.
6. **Τερματισμός επιμέρους δράσεων** και αποκλιμάκωση εμπλεκόμενων φορέων, μετά από σχετική απόφαση του οργάνου που έχει τον γενικό συντονισμό.
7. **Καταγραφή και αποτίμηση έργου** από τον υπεύθυνο Πολιτικής Προστασίας.

4.4 Κατευθυντήριες οδηγίες για το τη λήψη της απόφασης για την οργανωμένη προληπτική απομάκρυνση πολιτών λόγω διαδικασιών δασικών πυρκαγιών, όταν η εξελισσόμενη ή επικείμενη καταστροφή μπορεί να επηρεάσει πάνω από έναν (1) Δήμο.

Στο άρθρο 29 παρ. 4στ' του Ν.4662/2020 αναφέρεται ότι η εξελισσόμενη ή επικείμενη καταστροφή μπορεί να επηρεάσει πάνω από έναν (1) Δήμο, η απόφαση λαμβάνεται από τον αρμόδιο Περιφερειάρχη, ο οποίος μπορεί να εξουσιοδοτήσει σχετικώς τον οικείο χωρικό Αντιπεριφερειάρχη.

Στο πλαίσιο εφαρμογής της ανωτέρω διάταξης και έχοντας υπόψη την έκταση που καταλαμβάνουν οι σημερινοί Δήμοι της χώρας την συνένωση τους (Ν. 3852/2010 και Ν. 4555/2018), για να πληρούνται οι προϋποθέσεις εφαρμογής ης ανωτέρω γενικής διάταξης θα πρέπει μια δασική πυρκαγιά να εξελίσσεται πλησίον των διοικητικών ορίων δύο όμορων Δήμων και να απειλεί ταυτόχρονα κι άμεσα κατά την εξέλιξη της, κατοικημένες περιοχές των οποίων ο οικιστικός τους ιστός διαμοιράζεται μεταξύ των διοικητικών ορίων των δυο όμορων Δήμων,

δηλαδή όταν η εξελισσόμενη, ή επικείμενη καταστροφή επηρεάζει την ίδια **χρονική στιγμή πάνω από έναν (1) Δήμο**).

Στην περίπτωση αυτή οι αρμόδιοι Δήμαρχοι ενημερώνουν σχετικά τον εκάστοτε Επικεφαλής Αξιωματικό του Πυροσβεστικού Σώματος, ο οποίος ενεργεί σε τοπικό επίπεδο ως συντονιστής του πυροσβεστικού έργου ότι θα πρέπει να απευθύνει τη σχετική εισήγηση άμεσα στον οικείο Περιφερειάρχη ή τον οικείο χωρικό Αντιπεριφερειάρχη, ως αρμόδιο όργανο προκειμένου να λάβει την απόφαση για την οργανωμένη προληπτική απομάκρυνση των πολιτών.

Νοείται ότι η σχετική εισήγηση προς τον οικείο Περιφερειάρχη, η τον οικείο χωρικό Αντιπεριφερειάρχη, ως αρμόδιο όργανο προκειμένου να λάβει την απόφαση για την οργανωμένη προληπτική απομάκρυνση πολιτών. Νοείται ότι η σχετική εισήγηση προς τον οικείο Περιφερειάρχη, ή τον οικείο χωρικό Αντιπεριφερειάρχη, θα πρέπει να συμπεριλαμβάνει μια εκτίμηση της πορείας και της κατεύθυνσης που αναμένεται να ακολουθήσει η δασική πυρκαγιά κινούμενη προς την κατοικημένη περιοχή, καθώς και μια εκτίμηση του χρόνου προσέγγισης της πυρκαγιάς στην κατοικημένη περιοχή, καθώς, και μια εκτίμηση του χρόνου προσέγγισης της πυρκαγιάς στην κατοικημένη περιοχή, για την οποία εισηγείται την υλοποίηση της δράσης της οργανωμένης προληπτικής απομάκρυνσης πολιτών.

Η απόφαση του Περιφερειάρχη, ή του οικείου χωρικού Αντιπεριφερειάρχη, εκτελείται με την συμμετοχή όλων των φορέων που προβλέπεται να συμμετάσχουν ενεργά στην υλοποίηση της δράσης, όπως επίσης και με την συγκομιδή των δύο όμορων αρμόδιων Δημάρχων, οι οποίοι έχουν την ευθύνη του έργου πολιτικής προστασίας για την αντιμετώπιση εκτάκτων αναγκών σε τοπικό επίπεδο, υπό τον συντονισμό και την άμεση υλοποίηση της. Οι κατευθυντήριες οδηγίες για τη λήψη μιας απόφασης, όπως επίσης και το σχέδιο δράσης, που αναφέρονται στο παρόν έγγραφο για το Δήμαρχο ισχύουν κατ' αναλογία και στις περιπτώσεις που η απόφαση για την οργανωμένη προληπτική απομάκρυνση των πολιτών λαμβάνεται από τον Περιφερειάρχη ή τον οικείο χωρικό Αντιπεριφερειάρχη.

Ωστόσο πρέπει να διευκρινισθεί ότι σε κάθε άλλη περίπτωση όταν η εξελισσόμενη ή επικείμενη καταστροφή δεν επηρεάζει την ίδια χρονική στιγμή πάνω από ένα (1) Δήμο αλλά η δασική πυρκαγιά που αρχικά έχει εκδηλωθεί εντός των διοικητικών ορίων ενός Δήμου απειλεί κατοικημένες περιοχές του οικείου Δήμου και εν συνέχεια κατά την εξέλιξη της σε μεταγενέστερη χρονική στιγμή ξεπερνά τα διοικητικά όρια του Δήμου που έχει αρχικά εκδηλωθεί και απειλεί εκ νέου κατοικημένες περιοχές που υπάγονται στα διοικητικά όρια άλλου όμορου Δήμου, τότε αρμόδια όργανα για τη λήψη της απόφασης της οργανωμένης προληπτικής απομάκρυνσης πολιτών παραμένουν οι κατά τόπους αρμόδιοι οικείοι Δήμαρχοι κατά τον χρόνο που απειλούνται οι κατοικημένες περιοχές που υπάγονται εντός των διοικητικών τος ορίων, καθώς δεν στοιχειοθετείτε η επίκληση και εφαρμογή του άρθρου 29 παρ. 4στ' του Ν.4662/2020 περί λήψη της σχετικής απόφασης από τον Περιφερειάρχη.

5. ΟΡΓΑΝΩΣΗ – ΥΛΟΠΟΙΗΣΗ ΔΡΑΣΗΣ ΟΡΓΑΝΩΜΕΝΗΣ ΑΠΟΜΑΚΡΥΝΣΗΣ ΠΛΗΘΥΣΜΟΥ ΜΕ ΤΗΝ ΣΥΝΔΡΟΜΗ ΤΩΝ ΥΠΗΡΕΣΙΩΝ ΤΟΥ ΔΗΜΟΥ

Σε περίπτωση απόφασης της οργανωμένης απομάκρυνσης πληθυσμού το τμήμα Πολιτικής Προστασίας ακολουθώντας πάντα το σχέδιο δράσης, είναι η καθ' ύλην αρμόδια για τον συντονισμό των ενεργειών που κρίνονται απαραίτητες για την υλοποίηση της δράσης.

Συγκεκριμένα προτείνεται η επί τόπου μετάβαση των αιρετών Δημοτικών συμβούλων (που έχουν εκ των προτέρων ορισθεί) και των υπαλλήλων που έχουν επιφορτισθεί την Πολιτική Προστασία για να συντονίζουν τις επί μέρους δράσεις βοηθώντας ταυτόχρονα τους λοιπούς υπαλλήλους του Δήμου στην απομάκρυνση του πληθυσμού.

Όλες οι λοιπές Υπηρεσίες του Δήμου θα συμμετέχουν στη διαδικασία της οργανωμένης απομάκρυνσης πληθυσμού, με έμφαση στις πιο άμεσα εμπλεκόμενες που είναι:

1. Η Διεύθυνση Περιβάλλοντος και Καθαριότητας
2. Η Διεύθυνση Τεχνικών Υπηρεσιών
3. Η Διεύθυνση Διοικητικών και Οικονομικών Υπηρεσιών
4. Η Διεύθυνση Ύδρευσης – Άρδευσης – Αποχέτευσης
5. Η Διεύθυνση Προστασίας – Δημόσιας Υγείας - Παιδείας – Αθλητισμού
6. Η Δ/ση Δημοτικής Αστυνομίας
7. Το Αυτοτελές τμήμα πληροφορικής
8. Το Αυτοτελές τμήμα Πολεοδομίας και
9. Όλες εν γένει οι υπηρεσίες, τα τμήματα και το ανθρώπινο δυναμικό του Δήμου.

Επιπλέον στη διαδικασία της οργανωμένης απομάκρυνσης πολιτών θα συμμετέχουν όλες οι δραστηριοποιημένες Εθελοντικές Οργανώσεις του Δήμου.

Εφόσον είναι εφικτό δύναται να δημιουργηθούν στον χώρο στον οποίο θα λάβει χώρα η οργανωμένη απομάκρυνση πολιτών:

1. Ένα επιχειρησιακό συντονιστικό κέντρο.
2. Σταθμός παροχής Α' Βοηθειών με την συνδρομή του Νοσοκομείου Ιεράπετρας, του ΕΚΑΒ και του Τμήματος Εθελοντών Σαμαρειτών Ιεράπετρας για τους πολίτες που απομακρύνονται .
3. Σταθμοί πληροφόρησης των πολιτών κατά μήκος της ή των διαδρομών που θα χρησιμοποιηθούν για την απομάκρυνση τους, σε κομβικά σημεία, για να κατευθύνουν τα οχήματα και τους πολίτες προς τους προεπιλεγμένους χώρους

συγκέντρωσης. Σε αυτό είναι χρήσιμη η συνδρομή της Αστυνομίας, της Δημοτικής Αστυνομίας, των εθελοντικών οργανώσεων, των Προέδρων των Κοινοτήτων και κλπ

4. Δίκτυο τηλεπικοινωνιών για την άμεση και απρόσκοπτη επικοινωνία όλων των εμπλεκόμενων στην υλοποίηση της απομάκρυνσης του πληθυσμού με τη συνδρομή των εθελοντικών οργανώσεων.

Η απομάκρυνση του πληθυσμού θα γίνει και με τη συνδρομή δύο (2) λεωφορείων του ΚΤΕΛ Α.Ε Ηρακλείου – Λασιθίου και των διαθέσιμων οχημάτων του Δήμου.

Η Ελληνική Αστυνομία με τη συνδρομή και της Δημοτικής Αστυνομίας θα ελέγξουν εάν υπάρχει ο απαραίτητος χρόνος για τυχόν εναπομείναντες κατοίκους και θα φροντίσουν για την καταγραφή τους, εφόσον αρνηθούν τη διαδικασία της προληπτικής απομάκρυνσης για λόγους προστασίας τους.

Η τροχαία θα μεριμνήσει ώστε να χρησιμοποιηθούν οι προεπιλεγμένες οδοί για την απομάκρυνση του πληθυσμού.

6. ΒΑΣΙΚΕΣ ΠΡΟΥΠΟΘΕΣΕΙΣ ΚΑΙ ΠΕΡΙΟΡΙΣΜΟΙ

Σύμφωνα με τα ανωτέρω αναφερόμενα, το όργανο που εισηγείται και το όργανο που αποφασίζει κατά περίπτωση για την υλοποίηση της οργανωμένης απομάκρυνσης πολιτών, για λόγους προστασίας από εξελισσόμενη ή επικείμενη καταστροφή εξαιτίας δασικών πυρκαγιών, θα πρέπει να λαμβάνει υπόψη του τα εξής:

Η οργανωμένη απομάκρυνση πολιτών **εξετάζεται ως μέτρο προληπτικής προστασίας τους**, που πρέπει να δρομολογείται εγκαίρως (ενώ η καταστροφή βρίσκεται σε εξέλιξη) και κάτω από ορισμένες προϋποθέσεις και περιορισμούς, η εκτίμηση των οποίων μπορεί να γίνει μόνο σε τοπικό επίπεδο.

Η δράση της απομάκρυνσης πραγματοποιείται μόνον όταν εξασφαλίζεται εγκαίρως η καλή οργάνωση για την ασφαλή υλοποίηση της. Σε αντίθετη περίπτωση η δράση αυτή εύκολα μπορεί να προκαλέσει μεγαλύτερες συνέπειες – απώλειες και να μετατραπεί σε επιχείρηση διάσωσης, την ευθύνη της οποίας έχει το Πυροσβεστικό Σώμα (παρ. β, του άρθ. 1 του Ν.3511/2006).

Κατά συνέπεια η οργανωμένη απομάκρυνση πολιτών **εξετάζεται ως μέτρο που δρομολογείται για την προστασία τους**, κάτω από ορισμένες προϋποθέσεις και περιορισμούς, ενώ **η διάσωση είναι δράση υποχρεωτική** και κατά κανόνα αφορά μικρές ομάδες πολιτών ή μεμονωμένα άτομα σε συγκεκριμένο και περιορισμένο χώρο, πλησίον ή εντός της φλεγόμενης περιοχής.

Η δράση της οργανωμένης απομάκρυνσης ως μέτρο που δρομολογείται για την προληπτική προστασία των πολιτών έχει χαρακτήρα μη υποχρεωτικό, βασιζόμενη στην ενημέρωσή τους

για τον κίνδυνο για τον οποίο έχει ληφθεί η απόφαση της απομάκρυνσης και τις πιθανές συνέπειες που έχει η παραμονή τους στο χώρο.

Η απομάκρυνση πρέπει να πραγματοποιείται κατά προτίμηση εντός των διοικητικών ορίων του οργάνου που έλαβε την απόφαση, δηλαδή εντός του Δήμου που πλήττεται.

Οι χώροι που επιλέγονται για να συγκεντρωθούν οι πολίτες που απομακρύνονται με οργανωμένο τρόπο πρέπει να εξασφαλίζουν εκ των προτέρων όλες τις προϋποθέσεις υγιεινής και ασφάλειας και να αποκλείουν το ενδεχόμενο της ανάγκης για εκ νέου απομάκρυνση τους από τον χώρο ή τους χώρους αυτούς.

Η καταγραφή και ταυτοποίηση των πολιτών που έχουν μεταφερθεί στους χώρους αυτούς και ο έλεγχος της κατάστασης στην οποία έχουν περιέλθει εξ αιτίας της καταστροφής (απώλεια συγγενικών προσώπων κ.λπ.) κρίνονται κατά περίπτωση απαραίτητες.

7.ΕΝΤΟΠΙΣΜΟΣ ΠΕΡΙΟΧΩΝ ΤΟΥ ΔΗΜΟΥ ΙΕΡΑΠΕΤΡΑΣ ΠΟΥ ΓΕΙΤΝΙΑΖΟΥΝ ΜΕ ΤΟ ΠΕΡΙΑΣΤΙΚΟ ΔΑΣΟΣ

- Σελάκανο
- Χριστός
- Μάλες
- Καλαμαύκα
- Θρυπτή
- Άγιος Ιωάννης
- Σχινοκάψαλα
- Άγιος Στέφανος

8.ΤΗΛΕΦΩΝΙΚΟΣ ΚΑΤΑΛΟΓΟΣ ΦΟΡΕΩΝ - ΥΠΗΡΕΣΙΩΝ- ΜΜΕ

ΤΗΛΕΦΩΝΑ ΑΜΕΣΗΣ ΑΝΑΓΚΗΣ	
ΚΕΝΤΡΟ ΑΜΕΣΗΣ ΒΟΗΘΕΙΑΣ ΕΚΑΒ	166
ΝΟΣΟΚΟΜΕΙΟ ΙΕΡΑΠΕΤΡΑΣ	2842340122
ΑΣΤΥΝΟΜΙΚΟ ΤΜΗΜΑ ΙΕΡΑΠΕΤΡΑΣ	2842090160-1-2
ΑΣΤΥΝΟΜΙΚΟΣ ΣΤΑΘΜΟΣ ΜΑΚΡΥ ΓΙΑΛΟΥ	2843051666
ΤΜΗΜΑ ΑΣΦΑΛΕΙΑΣ	2842090177
ΠΥΡΟΣΒΕΣΤΙΚΗ ΑΓ ΝΙΚΟΛΑΟΥ	199
ΠΥΡΟΣΒΕΣΤΙΚΟ ΚΛΙΜΑΚΙΟ ΙΕΡΑΠΕΤΡΑΣ	2842022199, 2842020960 2842020961, 2842020962, 2842020965
ΠΥΡΟΣΒΕΣΤΙΚΗ ΥΠΗΡΕΣΙΑ – ΣΥΝΤΟΝΙΣΤΙΚΟ ΚΕΝΤΡΟ ΚΡΗΤΗΣ	2813407010
ΛΙΜΕΝΙΚΟ ΣΩΜΑ ΙΕΡΑΠΕΤΡΑΣ	2842089996-22294
ΔΑΣΟΦΥΛΑΚΕΙΟ ΙΕΡΑΠΕΤΡΑΣ	2842022162
ΔΕΔΔΗΕ (ΔΕΗ)	2842022312
ΟΑΣΠ	2106728000

ΟΤΕ	2842022299, 2842022163, 2842080200
ΠΕ ΛΑΣΙΘΙΟΥ , Δ/νση Τεχνικών Έργων	2841340300
ΚΤΕΛ	2842028237

ΤΗΛΕΦΩΝΑ ΡΑΔΙΟΦΩΝΙΚΩΝ ΣΤΑΘΜΩΝ	
ΗΧΩ FM	2842027288
PLANET FM	2842024949
Ράδιο ΛΑΣΙΘΙ	2842089217,6
CLUB FM	2842089581
Ράδιο Βερενίκη	2842023855
ΣΤΟΙΧΕΙΑ ΑΙΡΕΤΩΝ ΔΗΜΟΥ ΙΕΡΑΠΕΤΡΑΣ	
<u>ΔΗΜΑΡΧΟΣ</u> ΦΡΑΓΚΟΥΛΗΣ ΕΜΜΑΝΟΥΛ	2842340323 2842040300 2842340307
<u>ΣΚΟΥΛΟΥΔΗΣ ΑΝΔΡΕΑΣ</u> Αντιδήμαρχος Προγραμματισμού, Οργάνωσης, Πληροφορικής Διαφάνειας, Παιδείας , Δια βίου Μάθησης και Πολιτισμού	2842340313
<u>ΠΑΠΑΔΑΚΗΣ ΝΕΚΤΑΡΙΟΣ</u>	2842340313

Αντιδήμαρχος Πολιτικής Προστασίας, Αγροτικής Ανάπτυξης και Αντιδήμαρχος Δ.Ε. Μακρύ Γιαλού	
<u>ΤΖΩΡΤΖΗΣ ΕΜΜΑΝΟΥΗΛ</u> Αντιδήμαρχος Τεχνικών Υπηρεσιών (Μελετών και Έργων) και Δόμησης	2842340320
<u>ΧΑΤΖΑΚΗΣ ΓΕΩΡΓΙΟΣ</u> Αντιδήμαρχος Διοικητικών, Οικονομικών Υπηρεσιών, Εμπορικών Δραστηριοτήτων, Τουρισμού και Αθλητισμού	2842340312
<u>ΓΙΑΚΟΥΜΑΚΗΣ ΓΕΩΡΓΙΟΣ</u> Αντιδήμαρχος Αρμόδιος για θέματα Περιβάλλοντος & Ποιότητας Ζωής	2842340408
<u>ΚΟΥΓΙΟΥΜΟΥΤΖΑΚΗΣ ΓΕΩΡΓΙΟΣ</u> Αντιδήμαρχος Ύδρευσης, Άρδευσης Αποχέτευσης και Αγροτικής Οδοποιίας	2842026000
<u>ΣΠΥΡΙΔΑΚΗΣ ΜΙΧΑΗΛ</u> Αντιδήμαρχος Δημοτικής Αστυνομίας, Ζωικής Παραγωγής και Αλιείας	2842340313
<u>ΠΕΡΑΚΑΚΗ ΦΩΤΕΙΝΗ</u> Αντιδήμαρχος Κοινωνικής Πολιτικής και Καλλιτεχνικών Δραστηριοτήτων	2842022200(391)
ΣΤΟΙΧΕΙΑ ΕΜΠΛΕΚΟΜΕΝΩΝ ΠΡΟΪΣΤΑΜΕΝΩΝ Δ/ΝΣΕΩΝ & ΤΜΗΜΑΤΩΝ ΔΗΜΟΥ ΙΕΡΑΠΕΤΡΑΣ	
ΓΑΪΤΑΝΑΚΗΣ ΙΩΑΝΝΗΣ ΜΑΡΙΝΟΣ Πρ/μενος Δ/νσης Δημοτικής αστυνομίας	2842340430

ΚΑΣΩΤΑΚΗ ΕΛΕΝΗ Αναπλ. Προϊσταμένη Αυτοτελούς Τμήματος Πολιτικής Προστασίας	2842340414
ΓΙΑΝΝΑΚΗ ΠΟΛΙΤΚΗ ΦΩΤΕΙΝΗ Προϊσταμένη Δ/νης Τεχνικών Υπηρεσιών	2842340335
ΜΑΝΙΑΔΑΚΗ ΔΕΣΠΟΙΝΑ Αναπλ. Προϊσταμένη Δ/σης Περ/ντος & Καθ/τητας	2842022227
ΣΕΚΑΔΑΚΗΣ ΝΙΚΟΛΑΟΣ Αναπληρωτής Προϊστάμενος Δ/σης Υδρευσης- Αποχέτευσης- Άρδευσης	2842026000
ΜΑΝΙΑΔΑΚΗ ΔΕΣΠΟΙΝΑ Αναπλ. Προϊσταμένη Τμήματος Οχημάτων	2842022227
ΒΑΡΔΑΚΗΣ ΓΕΩΡΓΙΟΣ Προϊστάμενος Τμήματος Μελέτης Κατασκευής Συγκοινωνιακών , Κτιριακών και ΗΜ έργων	2842340324
ΔΕΔΕΛΕΤΑΚΗ ΔΕΣΠΟΙΝΑ Αναπλ. Προϊσταμένη Τμήματος Καθαριότητας Περιβάλλοντος Ανακύκλωσης	2842340415
ΨΑΡΡΟΣ ΓΕΩΡΓΙΟΣ Προϊστάμενος Τμήματος Συντήρησης Έργων	2842340333

ΣΤΟΙΧΕΙΑ ΕΠΙΚΟΙΝΩΝΙΑΣ ΥΠΗΡΕΣΙΩΝ ΚΑΙ ΦΟΡΕΩΝ		
Επωνυμία	Όνομα Υπεύθυνου Τηλέφωνο	Τηλέφωνο Επικοινωνίας/ e mail
Πολιτική Προστασία Κέντρο Επιχειρήσεων (24ωρης λειτουργίας)		2103359002 2103359003
Πυροσβεστική Υπηρεσία	Διοικητής Καλιοντζής Δημήτριος	2842020961, 2842020962, ierapet@psnet.gr
Αστυνομικό Τμήμα Ιεράπετρας	Γερογιάννης Ραφαήλ-Νικόλαος Υπαστυνόμος Α΄ ΑΤ Ιεράπετρας Τζουμάκας Νικόλαος Υπαστυνόμος Α΄ Τζουμάκας Νικόλαος ΑΤ Ιεράπετρας	2842022234 2842090183 atierapetras@astynomia.gr
Λιμεναρχείο Ιεράπετρας	Λιμενάρχης κ. Παπαδάκης	2842089996 2842340600, 2842340601 ierapetra@hcg.gr
Δ/ση Δασών Λασιθίου	Παράρτημα Ιεράπετρας	2842022162

ΕΚΑΒ	Προϊστάμενος Αγγελάκης Γεώργιος	2842026240 2842340222(εσωτ. 294) g.angelakis@ekab.gr
ΔΕΔΔΗΕ Ιεράπετρας	Ηγουμενάκης Δημήτριος Υπεύθυνος δραστηριοτήτων Πρακτορείου ΔΕΔΔΗΕ Ιεράπετρας	6980645985 2842025353 <u>2842025474</u> 2842080653 <u>2842080651</u>
Δ/ΝΣΗ ΤΕΧΝΙΚΩΝ ΥΠΗΡΕΣΙΩΝ ΠΕ ΛΑΣΙΘΙΟΥ	Αναπλ. Δ/ντρια: Γεροντή Μαρία	2841340461 mgeronti@crete.gov.gr
Δ/νση ΤΕΧΝΙΚΩΝ ΕΡΓΩΝ ΠΕΡΙΦΕΡΕΙΑΣ ΚΡΗΤΗΣ Συντήρηση οδών		2813412543 petinar@crete.gov.gr
Δ/νση Υδάτων Κρήτης		2813404195
ΙΕΡΑ ΜΗΤΡΟΠΟΛΗ ΙΕΡΑΠΥΤΝΗΣ & ΣΗΤΕΙΑΣ	Αρχιμ. Αμβρόσιος Σκαρβέλης, Πρωτοσύγκελλος Ι. Μητροπόλεως	2842022400
ΚΤΕΛ ΗΡΑΚΛΕΙΟΥ -ΛΑΣΙΘΙΟΥ	Πρόεδρος ΚΤΕΛ Ηρακλείου – Λασιθίου Χαχλιούτης Εμμ. Δ/ντης ΚΤΕΛ Ηρακλείου – Λασιθίου Χαλεπάκης Γεώργιος	xalepakisg@ktelherlas.gr

9.ΤΗΛΕΦΩΝΙΚΟΣ ΚΑΤΑΛΟΓΟΣ ΠΡΟΕΔΡΩΝ ή ΕΚΠΡΟΣΩΠΩΝ
ΚΟΙΝΟΤΗΤΩΝ

ΣΤΟΙΧΕΙΑ ΕΠΙΚΟΙΝΩΝΙΑΣ ΠΡΟΕΔΡΩΝ ΚΟΙΝΟΤΗΤΩΝ ΔΗΜΟΥ ΙΕΡΑΠΕΤΡΑΣ	
Ονομ/μο Προέδρου	
Κ. ΙΕΡΑΠΕΤΡΑΣ Πρόεδρος Σκύβαλος Ιωάννης του Νικολάου	
Κ. ΑΓΙΟΥ ΙΩΑΝΝΗ Πρόεδρος Λαθουράκης Εμμανουήλ	
Κ. ΑΓΙΟΥ ΣΤΕΦΑΝΟΥ Πρόεδρος Τσαμπανάκης Εμμανουήλ	
Κ. ΑΝΑΤΟΛΗΣ Ζαχαρόπουλος Βασίλειος του Νικ.	
Κ. ΓΔΟΧΙΩΝ Πρόεδρος Σπυριδάκης Νικ	
Κ .ΚΑΒΟΥΣΙΟΥ Πρόεδρος Ψύλλος Ιωάννης	

<p>Κ. ΚΑΛΑΜΑΥΚΑΣ</p> <p>Πρόεδρος</p> <p>Ψυλλινάκη Ειρήνη</p>	
<p>Κ. ΚΑΤΩ ΧΩΡΙΟΥ</p> <p>Πρόεδρος</p> <p>Μαυρής Κων/ος</p>	
<p>Κ. ΜΑΚΡΥΛΙΑΣ</p> <p>Ταμπακάκης Εμμανουήλ</p>	
<p>Κ. ΜΑΛΩΝ</p> <p>Πρόεδρος</p> <p>Μεραμβελιωτάκης Εμμανουήλ</p>	
<p>Κ. ΜΕΣΣΕΛΕΡΩΝ</p> <p>Πρόεδρος</p> <p>Καρτσακλή Μαρία</p>	
<p>Κ. ΜΕΤΑΞΟΧΩΡΙΟΥ</p> <p>Πρόεδρος</p> <p>Μαργετάκης Απόστολος</p>	
<p>Κ. ΜΟΥΡΝΙΩΝ</p> <p>Πρόεδρος</p> <p>Δαμασκηνάκης Εμμανουήλ</p>	
<p>Κ. ΜΥΘΩΝ</p> <p>Πρόεδρος</p> <p>Σιγανός Νικόλαος</p>	
<p>Κ. ΜΥΡΤΟΥ</p> <p>Πρόεδρος</p> <p>Παντελάκης Αλέξανδρος</p>	
<p>Κ. ΟΡΕΙΝΟΥ</p> <p>Πρόεδρος</p> <p>Παπαδάκη Μαριάννα</p>	

Κ. ΠΑΧΕΙΑΣ ΑΜΜΟΥ Πρόεδρος Κοκκινάκη Μαρία	
Κ. ΡΙΖΑΣ Πρόεδρος Αλεξάκης Εμμανουήλ του Γεωργίου	
Κ. ΣΤΑΥΡΟΧΩΡΙΟΥ Πρόεδρος Παπαδάκης Γεώργιος	
Κ. ΣΧΙΝΟΚΑΨΑΛΩΝ Πρόεδρος Χριστάκη Γιάννα	
Κ. ΧΡΙΣΤΟΥ Πρόεδρος Κριτσωτάκης Μιχαήλ	

10.ΔΙΑΘΕΣΙΜΑ ΕΠΙΧΕΙΡΗΣΙΑΚΑ ΜΕΣΑ ΔΗΜΟΥ ΙΕΡΑΠΕΤΡΑΣ

Κατάλογος Οχημάτων-Μηχανημάτων του Δήμου Ιεράπετρας

Για την ενεργοποίηση των Οχημάτων /Μηχανημάτων Υπεύθυνος Κινητοποίησης ορίζεται ο
Αρμόδιος Αντιδήμαρχος για θέματα ΟΧΗΜΑΤΩΝ ή ο Αρμόδιος Πρ/μενος Δ/νσης **

ΚΑΤΑΣΤΑΣΗ ΟΧΗΜΑΤΩΝ/ΜΗΧΑΝΗΜΑΤΩΝ ΕΡΓΟΥ ΔΗΜΟΥ ΙΕΡΑΠΕΤΡΑΣ ΓΙΑ ΔΡΑΣΕΙΣ ΠΟΛΙΤΙΚΗΣ ΠΡΟΣΤΑΣΙΑΣ			
Α/ Α	ΑΡΙΘΜΟΣ ΚΥΚΛΟΦΟΡΙΑΣ	ΜΗΧΑΝΗΜΑΤΑ ΕΡΓΟΥ	
1	ΜΕ110252	ΠΡΟΩΘΗΤΗΡΑΣ ΓΑΙΩΝ/CATERPILLAR	
2	ΜΕ111574	ΚΑΛΑΘΟΦΟΡΟ /NISSAN	

3	ME114558	ΕΚΣΚΑΦΕΑΣ ΦΟΡΤΩΤΗΣ/JCB	
4	ME114559	ΦΟΡΤΩΤΗΣ/JCB	
5	ME142071	ΕΚΣΚΑΦΕΑΣ /JCB	
6	ME142061	ΕΚΣΚΑΦΕΑΣ ΦΟΡΤΩΤΗΣ ΕΡΠΥΣΤΡΙΟΦΟΡΟΣ /JCB	
7	ME114591	ΕΚΣΚΑΦΕΑΣ /JCB	
8	ME39524	ΕΚΣΚΑΦΕΑΣ ΦΟΡΤΩΤΗΣ/KOMATSU	
9	ME90935	ΙΣΟΠΕΔΩΤΗΣ ΓΑΙΩΝ (GRADER)/VOLVO	
10	ME90948	ΦΟΡΤΩΤΗΣ ΜΙΚΡΟΣ /CASE	
11	ME98176	ΦΟΡΤΩΤΗΣ ΜΙΚΡΟΣ /BOBCAT	
12	ME 84548	ΑΠΟΦΡΑΚΤΙΚΟ ΑΓΩΓΩΝ /DAIMLER CHRYSLER	
A/ A	ΑΡΙΘΜΟΣ ΚΥΚΛΟΦΟΡΙΑΣ	ΟΧΗΜΑΤΑ ΜΕΤΑΦΟΡΑΣ ΝΕΡΟΥ	ΧΩΡΗΤΙΚΟΤΗΤΑ (ton)
1	ΚΗΗ 9768	Υδροφόρα	10 tn
2	ME 122009	Υδροφόρα	5 tn
A/ A	ΑΡΙΘΜΟΣ ΚΥΚΛΟΦΟΡΙΑΣ	ΦΟΡΤΗΓΑ /ΜΑΡΚΑ	ΧΩΡΗΤΙΚΟΤΗΤΑ
1	ΚΗΥ 9817	<i>ΑΝΑΤΡΕΠΟΜΕΝΟ ΦΟΡΤΗΓΟ/ MITSUBISHI (είναι σε ακινησία)</i>	3,5 tn
2	ΚΗΥ 9825	<i>ΑΝΑΤΡΕΠΟΜΕΝΟ ΦΟΡΤΗΓΟ/ MITSUBISHI</i>	3,5 tn
3	ΚΗΙ 8708	<i>ΑΝΑΤΡΕΠΟΜΕΝΟ ΦΟΡΤΗΓΟ/ MAN</i>	10 tn
4	ΚΗΗ 4934	<i>ΦΟΡΤΗΓΟ ΑΝΑΤΡΕΠΟΜΕΝΟ ΓΕΡΑΝΟΦΟΡΟ/ISUSU</i>	7,5 tn
5	ΚΗΙ 8709	<i>ΦΟΡΤΗΓΟ/VOLVO</i>	10 tn
6	ΚΗΗ 4949	<i>ΦΟΡΤΗΓΟ/IVECO</i>	5 tn
7	ΚΗΗ 4940	<i>ΦΟΡΤΗΓΟ /MITSUBISHI</i>	1 tn

A/ A	ΑΡΙΘΜΟΣ ΚΥΚΛΟΦΟΡΙΑΣ	ΗΜΙΦΟΡΤΗΓΑ /PICK UP)	ΧΩΡΗΤΙΚΟΤΗΤΑ
1	ΚΗΗ 4948	Ανοιχτό /NISSAN (της Π.Π.)	1 tn
2	ΚΗΗ 4919	PICK UP 4X4/MITSUBISHI	1tn
3	ΚΗΗ 9774	Ανοιχτό /NISSAN	1tn
4	ΚΗΥ 9830	PICK UP 4X4 /MAZDA	1 tn
5	ΚΗΥ 9811	4X4/MITSUBISHI (είναι σε επισκευή))	1 tn
6	ΚΗΥ 9818	PICK UP 4X4 /NISSAN	1 tn
7	ΚΗΥ 9819	PICK UP 4X4 /RENAULT	1 tn
8	ΚΗΥ 9839	4X4 ΑΝΟΙΧΤΟ /MITSUBISHI	1 tn
9	ΚΗΙ 8710	Ανοιχτό 4x4 /NISSAN	1 tn
A/ A	ΑΡΙΘΜΟΣ ΚΥΚΛΟΦΟΡΙΑΣ	ΕΠΙΒΑΤΙΚΑ	ΧΩΡΗΤΙΚΟΤΗΤΑ
1	ΚΗΥ 9822	ΛΕΩΦΟΡΕΙΟ /HUNDAI	9 Θέσεων
2	ΚΗΥ 9842	ΛΕΩΦΟΡΕΙΟ /IVECO	18 Θέσεων
3	ΚΗΥ 9838	ΕΠΙΒΑΤΙΚΟ/MITSUBISHI (είναι σε ακινησία)	5 Θέσεων
4	ΚΗΗ 4932	TZIP /SUZUKI	5 θέσεων Όχημα Δημοτικής Αστυνομίας

ΜΕΤΑΦΟΡΑ ΑΤΟΜΩΝ ΑΠΟ ΘΑΛΑΣΣΑ

Το Λιμενικό Σώμα Ιεράπετρας διαθέτει 2 σκάφη :

- 1 φουσκωτό με 8 επιβαίνοντες (εκ των οποίων 2 πλήρωμα)
- 1 περιπολικό σκάφος με 24 επιβαίνοντες (εκ των οποίων 5 πλήρωμα) – κατά καιρούς σε αποστολή-

ΜΕΤΑΦΟΡΑ ΜΕ ΛΕΩΦΟΡΕΙΑ ΤΗΣ ΚΤΕΛ Α.Ε

Από Μνημόνιο συνεργασίας με ΚΤΕΛ Α.Ε. Ηρακλείου Λασιθίου : 2 Λεωφορεία 50 θέσεων έκαστο

Στοιχεία Επικοινωνίας με ΚΤΕΛ Α.Ε. Ηρακλείου Λασιθίου :

<p>Πρόεδρος ΚΤΕΛ Ηρακλείου – Λασιθίου Χαχλιούτης Εμμ.</p> <p>Δ/ντης ΚΤΕΛ Ηρακλείου – Λασιθίου Χαλεπάκης Γεώργιος</p>	
--	--

11.ΧΑΡΤΗΣ ΕΥΘΥΝΗΣ ΠΥΡΟΣΒΕΣΤΙΚΩΝ ΥΠΗΡΕΣΙΩΝ

ΧΑΡΤΗΣ ΟΡΙΩΝ ΕΠΙΧΕΙΡΗΣΙΑΚΗΣ ΕΥΘΥΝΗΣ ΠΥΡΟΣΒΕΣΤΙΚΩΝ ΥΠΗΡΕΣΙΩΝ ΣΕ ΑΝΤΙΠΑΡΑΒΟΛΗ ΜΕ ΤΑ ΔΙΟΙΚΗΤΙΑ ΟΡΙΑ ΤΟΥ ΔΗΜΟΥ ΙΕΡΑΠΕΤΡΑΣ

Παρατίθεται ο χάρτης των διοικητικών ορίων του Δήμου Ιεράπετρας με τα όρια της επιχειρησιακής ευθύνης πυροσβεστικών υπηρεσιών σε αντιπαραβολή .

(Πηγή: www.civilprotection.gr)



**ΧΑΡΤΗΣ ΑΡΜΟΔΙΟΤΗΤΩΝ ΣΥΝΤΗΡΗΣΗΣ
ΟΔΙΚΟΥ ΔΙΚΤΥΟΥ
ΠΕΡΙΦΕΡΕΙΑΚΗΣ ΕΝΟΤΗΤΑΣ
ΛΑΣΣΙΘΙΟΥ**

ΥΠΟΜΝΗΜΑ	
Οικισμοί	Αρμολόγητες Συντήρησης Οδοί
⊙ Έδρα Περιφερειακής Ενότητας	Δ. ΙΕΡΑΠΕΤΡΑΣ
○ Έδρα Δήμου	ΠΕΡΙΦΕΡΕΙΑ ΚΡΗΤΗΣ
○ Έδρα Δημοτικής Ενότητας	Δ. ΟΡΟΠΕΔΙΟΥ ΛΑΣΣΙΘΙΟΥ
○ Λοιποί Οικισμοί	Δ. ΣΗΤΕΙΑΣ
	ΠΕΡΙΦΕΡΕΙΑΚΗ ΕΝΟΤΗΤΑ ΛΑΣΣΙΘΙΟΥ
	ΠΕΡΙΦΕΡΕΙΑΚΗ ΕΝΟΤΗΤΑ ΛΑΣΣΙΘΙΟΥ ΑΔΙΑΝΟΙΚΤΟ
	ΔΗΜΟΙ
	Κύριο Υδρογραφικό δίκτυο
	Δήμοι
	Δ. ΑΓΙΟΥ ΝΙΚΟΛΑΟΥ

Οι αρμολόγητες συντήρησης του Εθνικού και του Επαρχιακού δικτύου της Περιφέρειας Κρήτης καθορίζονται από τριετήρια εκδοθείσες αποφάσεις:

α) Την υπ'αριθμ. 134116-08-2017 απόφαση του Γ.Γ. Περιφέρειας Κρήτης (ΦΕΚ 1761/04-09-2007 τ. Β').
 β) Την υπ'αριθμ. 222115-11-2007 απόφαση του Γ.Γ. Περιφέρειας Κρήτης (ΦΕΚ 2398/19-12-2007 τ. Β').
 γ) Την υπ'αριθμ. 329212-11-2010 απόφαση του Γ.Γ. Περιφέρειας Κρήτης (ΦΕΚ 1905/07-12-2010 τ. Β') και
 δ) Την υπ'αριθμ. Δ16/632/21431/31-10-2013 (ΦΕΚ 2638/2013 τ. Β') απόφαση του υπουργού ΥΠΟΜΕΔ για την έγκριση του Εσωτερικού Κανονισμού Λειτουργίας της ΟΑΚ Α.Ε.

Σύμφωνα με τα παραπάνω, η αρμολόγητη συντήρησης της 90 ΠΕΟ από Καστή Κοζαίου μέχρι Σητεία και του λοιπού Εθνικού δικτύου (Τριετών Εθνικό δίκτυο) ανάγει κατά τμήματα αυτών στην Περιφέρεια Κρήτης αλλά και στους αντίστοιχους Δήμους όπως περιγράφεται στις (α), (β) και (γ) σχετικές αποφάσεις. Το ίδιο ισχύει και για το Επαρχιακό δίκτυο της Περιφέρειας Κρήτης.

Η αρμολόγητη συντήρησης επί της αρ. 90 ΝΕΟ δηλαδή επί του ΒΟΑΚ (Βόρειος Οδικός Άξονας Κρήτης) ανάγει κατά τμήματα αυτού στην ΟΑΚ Α.Ε. σύμφωνα με τη (δ) προαναφερμένη απόφαση και στην Περιφέρεια Κρήτης.

Για την δημιουργία του χάρτη οι παρακάτω GIS εργάστηκαν οι υπάλληλοι της ΓΓΠΠ:
 Κική Τσιλιμπίου, Δασολόγος, MSc GIS
 Ανδρέας Δουλιώσης, Διευθυντής, MSc, PhD

12.ΣΤΟΙΧΕΙΑ ΜΟΝΙΜΟΥ ΠΛΗΘΥΣΜΟΥ ΔΗΜΟΥ ΙΕΡΑΠΕΤΡΑΣ ΑΝΑ ΚΟΙΝΟΤΗΤΑ

Απογραφικά Στοιχεία Μόνιμου Πληθυσμού Δήμου Ιεράπετρας (σύμφωνα με την απογραφή 2023)

(πηγή: www.statistics.gr)

ΔΗΜΟΤΙΚΗ ΕΝΟΤΗΤΑ ΙΕΡΑΠΕΤΡΑΣ	24.749
Δημοτική Κοινότητα Ιεράπετρας	17.710
Δημοτική Κοινότητα Αγίου Ιωάννου	1.154
Δημοτική Κοινότητα Ανατολής	1.584
Δημοτική Κοινότητα Γδοχίων	30
Δημοτική Κοινότητα Καβουσίου	539
Δημοτική Κοινότητα Καλαμαύκας	383
Δημοτική Κοινότητα Κάτω Χωρίου	969
Δημοτική Κοινότητα Μακρυλιάς	120
Δημοτική Κοινότητα Μαλών	388
Δημοτική Κοινότητα Μεσελέρων	127
Δημοτική Κοινότητα Μεταξοχωρίου	5
Δημοτική Κοινότητα Μουρνιών	74
Δημοτική Κοινότητα Μύθων	128
Δημοτική Κοινότητα Μύρτου	518
Δημοτική Κοινότητα Παχείας Άμμου	827
Δημοτική Κοινότητα Ρίζας	74
Δημοτική Κοινότητα Χριστού	119
ΔΗΜΟΤΙΚΗ ΕΝΟΤΗΤΑ ΜΑΚΡΥ ΓΙΑΛΟΥ	2.589
Δημοτική Κοινότητα Σταυροχωρίου	879
Δημοτική Κοινότητα Αγίου Στεφάνου	900
Δημοτική Κοινότητα Ορεινού	314
Δημοτική Κοινότητα Σχινοκαψάλων	496

13. ΕΚΤΙΜΩΜΕΝΟΣ ΠΛΗΘΥΣΜΟΣ ΣΤΗΝ ΑΝΤΙΠΥΡΙΚΗ ΠΕΡΙΟΔΟ

Εκτιμώμενος πληθυσμός κατά την αντιπυρική περίοδο

(μόνιμος πληθυσμός + επισκέπτες εκτός τους διαμένοντες στα
ξενοδοχειακά κλπ καταλύματα)

ΔΗΜΟΤΙΚΗ ΕΝΟΤΗΤΑ ΙΕΡΑΠΕΤΡΑΣ	
Δίδεται εκτίμηση του πληθυσμού	
Δημοτική Κοινότητα Ιεράπετρας (Ιεράπετρα, Κεντρί, Βαϊνιά,	23.000 άτομα
Δημοτική Κοινότητα Αγίου Ιωάννου (περιλαμβάνεται οι οικισμοί Αγίου Ιωάννη, Φερμών, Κουτσουναρίου)	2.000 άτομα
Δημοτική Κοινότητα Ανατολής <ul style="list-style-type: none"> • Εκτιμάται για τον Οικισμό Ανατολής: 250 • Εκτιμάται για τον Οικισμό Καλογέροι: 150 • Εκτιμάται για τον Οικισμό Αμμουδάρα: 100 • Εκτιμάται για τον Οικισμό Νέα Ανατολή-Στόμιο-Ξερόκαμπος : 4.000 	Εκτιμάται: 4.500 άτομα <u>εκ των οποίων οι 3.000 περίπου είναι μη καταγεγραμμένοι εργάτες γης.</u>
Δημοτική Κοινότητα Γδοχίων	50
Δημοτική Κοινότητα Καβουσίου	1000
Δημοτική Κοινότητα Καλαμαύκας	500
Δημοτική Κοινότητα Κάτω Χωριού (περιλαμβάνονται οι οικισμοί Κάτω Χωριό , Πάνω Χωριό ,Παπαδιανά και Θρυπτή)	Εκτιμάται: 1.500 Ιδιαίτερα στη Θρυπτή εκτιμάται πληθυσμός αιχμής περί τα 150 άτομα
Δημοτική Κοινότητα Μακρυλιάς	150
Δημοτική Κοινότητα Μαλών	500
Δημοτική Κοινότητα Μεσελέρων	160
Δημοτική Κοινότητα Μεταξοχωρίου	5
Δημοτική Κοινότητα Μουρνιών	100
Δημοτική Κοινότητα Μύθων	200
Δημοτική Κοινότητα Μύρτου	1000

Δημοτική Κοινότητα Παχειάς Άμμου (Οικισμός Παχειάς Άμμου, Βασιλική και Μοναστηράκι)	1500
Δημοτική Κοινότητα Ρίζας	100
Δημοτική Κοινότητα Χριστού (περιλαμβάνεται ο οικισμός του Χριστού και του Σελακάνου) Κατανέμονται : <ul style="list-style-type: none"> • Εκτίμηση για το οικισμό του Χριστού 10 άτομα • Εκτίμηση για τον οικισμό του Σελακάνου 190 άτομα 	Εκτιμάται: 200 άτομα
ΔΗΜΟΤΙΚΗ ΕΝΟΤΗΤΑ ΜΑΚΡΥ ΓΙΑΛΟΥ	
Δημοτική Κοινότητα Σταυροχωρίου (περιλαμβάνει τους οικισμούς Κουτσουρά και Λάπιθο) <ul style="list-style-type: none"> • Εκτίμηση για το οικισμό Σταυροχωρίου : 140 άτομα • Εκτίμηση για τον οικισμό Κουτσουρά: 1.150 άτομα • Εκτίμηση για τον οικισμό Λάπιθος : 10 άτομα 	1.300
Δημοτική Κοινότητα Αγίου Στεφάνου (περιλαμβάνει τον οικισμό Μακρύ Γιαλού) <ul style="list-style-type: none"> • Εκτίμηση για το οικισμό Άγιος Στέφανος : 250 άτομα • Εκτίμηση για τον οικισμό Μακρύ Γιαλός: 1.250 άτομα 	1.500
Δημοτική Κοινότητα Ορεινού (περιλαμβάνει τον οικισμό του Μαύρου Κόλυμπου) <ul style="list-style-type: none"> • Εκτίμηση για το οικισμό Ορεινό : 100 άτομα • Εκτίμηση για τον οικ. Μαύρος Κόλυμπος: 300 άτομα 	400
Δημοτική Κοινότητα Σχινοκαψάλων (περιλαμβάνονται οι οικισμοί Γαλήνη και Αχλιά)	700

14.ΚΑΤΑΓΡΑΦΗ ΕΥΑΛΩΤΩΝ ΟΜΑΔΩΝ ΠΛΗΘΥΣΜΟΥ ΑΝΑ ΚΟΙΝΟΤΗΤΑ

Με βάση των δεδομένων που δόθηκαν από το Πρόγραμμα Βοήθεια στο σπίτι του Τμήματος Κοινωνικής Προστασίας Δήμου Ιεράπετρας (ΑΜΕΑ, Υπέργηροι) παρατίθεται πίνακας στο ΠΑΡΑΡΤΗΜΑ 1 με τα στοιχεία επικοινωνίας των καταγεγραμμένων ατόμων με ευπάθεια ανά Κοινότητα.

Επιπλέον παρατίθεται το τηλέφωνο του **Συλλόγου Ατόμων με Αναπηρίες Ιεράπετρας** "Γεώργιος Σουργιαδάκης" : **2842080139**.

15.ΧΩΡΟΙ ΚΑΤΑΦΥΓΗΣ

15.1 ΑΝΟΙΧΤΟΙ ΧΩΡΟΙ ΠΡΟΣΩΡΙΝΗΣ ΚΑΤΑΦΥΓΗΣ – ΣΥΓΚΕΝΤΡΩΣΗΣ ΔΗΜΟΥ ΙΕΡΑΠΕΤΡΑΣ

- Πού βρίσκονται;
- Ποιοι είναι;
- Πώς εντοπίζονται ; (Συντεταγμένες)

(ΠΡΟΣΟΧΗ : Τα παραλιακά σημεία καταφυγής ΔΕΝ ΙΣΧΥΟΥΝ ως χώροι καταφυγής σε περίπτωση ειδοποίησης για επικείμενο τσουνάμι)

α/α	Δημοτική Ενότητα / Κοινότητα (ΠΟΥ ?)	ΧΩΡΟΙ ΚΑΤΑΦΥΓΗΣ (ΠΟΙΟ ?)	Συντεταγμένες (ΠΩΣ ΤΟ ΕΝΤΟΠΙΖΩ?)	
			Χ	Ψ
Δημοτική Ενότητα (Δ.Ε.) ΙΕΡΑΠΕΤΡΑΣ				
1		Πλατεία Ελευθερίας-Κεντρική Πλατεία Πόλεως	658602.07	3875127.40
2		Πάνω Παιδική Χαρά Πόλης (Οδ. Ψυλλινάκη & Παπάγου)	659012.57	3875548.35
3		Κάτω Παιδική Χαρά	658171.20	3874913.75

		(Εθν. Αντιστάσεως, Κύπρου & Βασαρμίδα)			
4	Πόλη Ιεράπετρας	*Παραλιακό Γήπεδο Ιεράπετρας	658941.40	3875284.56	
5		Μισεδάκειο Στάδιο (οδ.Οδυσσέα Ελύτη)	658086.66	3875469.24	
6		Βουζουνεράκιο (τέρμα Οδυσσέα Ελύτη)	657814.27	3875730.91	
7		Πάρκο Κυκλοφοριακής Αγωγής (Παραλιακό * μέρος) (Νότια της Ναυμαχίας)	658014.69	3874793.76	
8		Πλατεία Τζαμί (Κάτω Μερά Πόλης)	658213.53	3874748.25	
9		2ο Δημοτικό Σχολείο Ιεράπετρας	658601.81	3875257.70	
10		3Ο Δημοτικό Σχολείο Ιεράπετρας	659207.57	3875316.31	
11		1Ο Γυμνάσιο Ιεράπετρας	658143.55	3874701.28	
12		1ο και 2ο Λύκειο (Οδυσσέα Ελύτη και Αλεξάνδρου Σβώλου)	658089.18	3875597.43	
13		Γρα- Λυγιά	Δημοτικό Σχολείο Γρά-Λυγιάς (5ο Δ.Σ. Ιεράπετρας)	653889.30	3875698.17
14		»	Γήπεδο Ποδοσφαίρου Γρα-Λυγιάς, Παναγία Κοτσιφιανής	652708.33	3875613.24
15		Στόμιο- Νέα Ανατολή	Νηπιαγωγείο Νέας Ανατολής	651372.32	3875752.54
16	»	Δημοτικό Σχολείο Νέας Ανατολής	651337.66	3875699.89	
17	Κ. Ανατολής	Δημοτικό Σχολείο	650842.75	3882378.85	

18	Κ. Ανατολής Αμμουδάρες	Πλατεία Αμμουδάρων	649639,2	3875147.34
19	Κ. Ανατολής Καλογέροι	Δημοτικό Σχολείο	652296,905	3877333.79
20	Κ. Καλαμαύκας	Δημοτικό Σχολείο	650845.39	3882392.209
21	Κ. Μαλών	Δημοτικό Σχολείο	644230.67	3882860.39
22	Κ. Μακρυλιάς	Δημοτικό Σχολείο	656296.22	3881174.06
23	Κ. Μεσσελέρων	Δημοτικό Σχολείο	655694.82	3883489.31
24	Κ. Μουρνιών	Πλατεία Χωριού Πλησίον Ι.Ν. Αγίου Χαραλάμπους	642729.16	3876981.47
25	Κ.Μύθων	Δημοτικό Σχολείο	643397.10	3878059.38
26	Κ. Γδοχίων	Πολιτιστικό Κέντρο	641655.08	3875701.94
27	Κ. Ρίζας	Ανοιχτή Πλατεία Χωριού Ρίζας	641294.58	3877094.05
28	Κ. Χριστός	Είσοδος χωριού –ανοιχτός χώρος	643220.36	3882487.33
29	Κ. Μύρτου	Δημοτικό Σχολείο Μύρτου	644347.48	3874369.76
30	Κ. Μύρτου	Πλατεία Αγίου Αντωνίου Μύρτος	644344.71	3874348.86
31	Κ. Κεντριού	Δημοτικό & Νηπιαγωγείο Κεντριού	659633.88	3877880.26
		Κάτω Χωριό		
		Δημοτικό Σχολείο Κάτω Χωριού	663270.85	3879904.99
		Πλατεία Κάτω Χωριού	663127.65	3879586.30

32	Κ. Κάτω Χωριού	Επισκοπή	Πλατεία Επισκοπής	663545.16	3880591.58
		Πάνω Χωριό	Πλατεία Πάνω Χωριού	663992.57	3880206.61
33	Κ. Βασιλικής		Δημοτικό Σχολείο	664503.09	3883835.78
34	Κ. Μοναστηράκι		Ανοιχτός Χώρος στην είσοδο του χωριού	666374.49	3883222.87
35	Κ. Παχειάς Άμμου		Δημοτικό Σχολείο	664396.59	3886014.63
36	Κ. Καβουσίου		Δημοτικό Σχολείο	669173.39	3888097.03
37	Κ. Αγίου Ιωάννη		Δημοτικό Σχολείο	668309.02	3880129.29
38	Κ. Αγίου Ιωάννη Φέρμα		Δημοτικό Σχολείο Φερμών	668305.552	3876198,036
Δ.Ε. ΜΑΚΡΥ ΓΙΑΛΟΥ					
39	Κουτσουράς		Γήπεδο Κουτσουρά (παραθαλάσσιος χώρος)	675993.96	3878266.82
40	Μακρύ Γιαλός		Παλιό Δημοτικό Σχολείο Μακρύ Γιαλού	680171.109	3879083.518
41	Κ. Σταυροχωρίου		Δημοτικό Σχολείο Σταυροχωρίου	677002.06	3883020.66
42	Κ. Ορεινού		Δημοτικό Σχολείο Ορεινού	674162.41	3882906.89
43	Κ. Αγίου Στεφάνου		Δημοτικό Σχολείο Αγίου Στεφάνου	679582.91	3882268.52
44	Κ. Σχινοκαψάλων		Δημοτικό Σχολείο	671460.65	3880013.14

15.2 ΚΛΕΙΣΤΟΙ ΧΩΡΟΙ ΓΙΑ ΠΡΟΣΩΡΙΝΗ ΚΑΤΑΦΥΓΗ ΑΤΟΜΩΝ

<i>Προτεινόμενα Κτίρια</i>
<ul style="list-style-type: none">• Κλειστό Γυμναστήριο Μάρκος Φωνιαδάκης
<ul style="list-style-type: none">• Ξενώνας Κουτσουρά
<ul style="list-style-type: none">• Κλειστό Γυμναστήριο ΓΕΛ Ιεράπετρας
<ul style="list-style-type: none">• Κοινοτικό Κατάστημα Μαλλών
<ul style="list-style-type: none">• Δημοτικό Σχολείο Κοινότητας Ανατολής
<ul style="list-style-type: none">• Κτίριο Πολιτιστικού Συλλόγου Καλαμαύκας
<ul style="list-style-type: none">• Αίθουσα Δασκαλάκη Μύρτος
<ul style="list-style-type: none">• Κοινοτικό Κατάστημα Ρίζας
<ul style="list-style-type: none">• Δημοτικό Κατάστημα Μακρύ Γιαλού

16.ΞΕΝΟΔΟΧΕΙΑ ΣΤΟ ΔΗΜΟ ΙΕΡΑΠΕΤΡΑΣ

Ιδιωτικά Καταλύματα (Ξενοδοχεία) που δραστηριοποιούνται στο Δήμο Ιεράπετρας

<i>Επωνυμία</i>	<i>Τηλέφωνο</i>	<i>Διεύθυνση</i>	<i>Αριθμός κλινών</i>
ACHLIA	2842061756- 2842061306	Αχλιά	83
ALMYRA	2842062579	Κουτσουνάρι	300
ARION PALACE	2842025930	Ιεράπετρα	178
AROMA CRETA	28420 61163	Κουτσουνάρι	70
ASTRON	28420 25114	Μ. Κοθρή 56, Ιεράπετρα	135
AVRA PALM	2842061337	Κακή σκάλα	74
BLUE STAR/SKY	2842026180	Περιστεράς Ιεράπετρας	348
CHERRY VILLAGE	2842061111	Κουτσουνάρι	147
CORAL	2842022743	Ιεράπετρα	18
CORIVA BEACH	2842061164 2842061263	Κουτσουνάρι	87
CRETAN SUITES	2842061915	Κουτσουνάρι	82
CRETAN VILLA	2842028522/ 6973037671	Ο.Λακέρδα 16	19
EDEN ROCK	2842061734	<u>Αγία Φωτιά</u>	152
EL GRECO	2842024515	Μ.Κοθρή 42	47
ERSI	2842023208	Πλ.Ελευθερίας 19	25
ESPERIDES	2842051298	Μύρτος	112
FERMA SOLARIS	28420 61395	Φέρμα	29

GALAXY	2842026541/2264 2	Ομηρείας 4	97
GOLDEN BEACH	2842093278	Παχειά Άμμος	20
IONION STAR	2843051420	Κουτσουράς	75
KAKKOS BAY	2842061731	Κουτσουνάρι	118
KAKKOS BEACH	2842062000	Κουτσουνάρι	130
KAMIROS	2842024104	Ιεράπετρα	76
KASTRO	2842051085	Μύρτος	60
KOTHRIS	2842024180	Ιεράπετρα	40
KOUTSOUNARI TRADITIONAL COTTAGES	2842061815	Κουτσουνάρι	22
MERTIZA	2842051036	Μύρτος	33
MIRTINI	2842051567	Μύρτος	36
MYRTIA	2842051110	Μύρτος	10
MYRTOS	2842051215	Μύρτος	10
NAKOU VILLAGE	2842061292	Κουτσουνάρι	63
OASIS	2842023536	Ιεράπετρα	10
OSTRIA	2842025710	Καθαράδες Ιεράπετρας	356
PETRA MARE	2842023350	Ιεράπετρα	419
PHILOXENIA	2842028361	Ιεράπετρα	28
PORTO BELISSARIO	2842090190	Φέρμα	63
SUNSHINE	2842061318	Κουτσουνάρι	815
TYLISSOS BEACH	2842080548	Ιεράπετρα	133
VARMY	2842023060	Ιεράπετρα	27
ZAFIRI	2842023339	Ιεράπετρα	25

17.ΧΩΡΟΙ ΔΙΑΜΟΝΗΣ (Γηροκομεία, Ιδρύματα, Camping κλπ)

1. Οικισμός Ανατολής : **Χώρος Φιλοξενίας ηλικιωμένων** Υπεύθυνος Αγγελάκης Γεώργιος τηλ επικοινωνίας 69XXX

2. Οικισμός Σελακάνου: **Καταλύματα «Πεζούλια»** Υπεύθυνη Καπαράκη Δέσποινα τηλ. επικοινωνίας 69XXX

3. Ιεράπετρα- Παπάγου και Ζουράρη : Χώρος Διαμονής Ηλικιωμένων υπό την αιγίδα των Φίλων Ατόμων Τρίτης Ηλικίας «Άγιος Σημεών» Υπεύθυνος : Μιαούλης Νικόλαος 69XXX, 2842300668

4. Camping Κουτσουνάρι : Τηλ. Επικοινωνίας : Χριστάκη Ευαγγελία 69XXX, 2842061213

5. Σ.Υ.Δ Μετάβασις ΑΜΚΕ Ε. Λαμπράκη 31 Ιεράπετρα : Τηλ Επικοινωνίας: 2842502006

18.ΙΕΡΕΣ ΜΟΝΕΣ – ΗΣΥΧΑΣΤΗΡΙΑ ΣΤΟ ΔΗΜΟ ΙΕΡΑΠΕΤΡΑΣ

Τηλέφωνο επικοινωνίας με την Ι. Μητρόπολη Ιεραπίτνης και Σητείας σε περίπτωση έκτακτης ανάγκης: 2842022400 & 69XXX (Αρχιμ. Αμβρόσιος Σκαρβέλης, Πρωτοσύγκελλος Ι. Μητροπόλεως).

α/α	Ιερές Μονές/Ησυχαστήρια	Περιοχή	Αρ. Διαβιούντων	Υπεύθυνος	Τηλ. Επικοινωνίας
1	Ιερά Μονή Παναγίας Φανερωμένης Γουρνιών Ιεράπετρας	Γουρνιά	2 Μοναχοί	Ηγούμενος Αρχιμ. Παΐσιος Δερμιτζάκης	2841024444 69XXX
2	Ιερά Μονή Παναγίας Εξακουστής Μαλών	Μάλες	3 Μοναχές	Ηγουμένη Ολυμπιάδα Γερονίκου	2844770990
3	Ιερά Μονή Αγίων Πάντων Αγιασμένου Ιεράπετρας	Ιεράπετρα	2 Μοναχές	Μοναχή Ευφημία Ανδριανοπούλου	28420 27323. 69XXX
4	Ιερό Ησυχαστήριο Αναστάσεως του Κυρίου & Άξιον Εστί Ιεράπετρας	Ιεράπετρα	6 (5 Μοναχές και 1 Δόκιμη Μοναχή)	Ηγουμένη Χριστονύμφη Ελευθεράκη	29420 23742
5	Παναγία στη Λυγιά Τοπικής Κοινότητας Σταυροχωρίου	Σταυροχώρι	1 Μοναχός	Μοναχός Μύρων Λαγουδάκης	69XXX 69XXX

19.ΟΔΟΙ ΔΙΑΦΥΓΗΣ ΑΝΑ ΚΟΙΝΟΤΗΤΑ

Δημοτική Κοινότητα Ιεράπετρας	
ΙΕΡΑΠΕΤΡΑ	<p>1.Επαρχιακός δρόμος Ιεράπετρα-Βιάννος .</p> <p>(Δυνατότητα δύο κατευθύνσεις διαφυγής : Ανατολικά προς Σητεία και Δυτικά προς Βιάννο)</p> <p>2. Επαρχιακός δρόμος προς Άγιο Νικόλαο (Μία κατεύθυνση Βόρεια προς Παχειά -Άμμο)</p> <p>3. Επαρχιακός δρόμος προς οικισμό Μεσελέρων (Μία κατεύθυνση)</p>
Οικισμός Γρα Λυγιάς	<p>1.Επαρχιακός Δρόμος Ιεράπετρας - Βιάννου</p> <p>2. Δημοτικός δρόμος μέσω Ποτάμων προς Ιεράπετρα</p> <p>3. Προς οικισμό Ανατολή</p>
Περιοχή Νέας Ανατολής - Στόμιο	<p>1. Προς Καλογέρους – Γρα- Λυγιά</p> <p>2. Προς Επαρχ. Οδό Ιεράπετρας Βιάννου (δύο κατευθύνσεις)</p>
Περιοχή Αμμουδάρες	Προς Επαρχ. Οδό Ιεράπετρας-Βιάννου
Περιοχή Καλογέροι	Επαρχιακή οδό Ιεράπετρας – Ανατολής (δύο κατευθύνσεις)
Οικισμός Μουρνιών	<p>1. Δρόμος προς Μύρτος</p> <p>2. Δρόμος προς Μύθους</p> <p>3. Δρόμος προς Βιάννο</p>

Οικισμός Μύθων	<ol style="list-style-type: none"> 1. Δρόμος προς Μύρτος 2. Δρόμος προς Μάλες 3. Δρόμος προς Μουρνιές
Οικισμός Μύρτο	<ol style="list-style-type: none"> 1.Επαρχιακή οδό προς Ιεράπετρα Βιάννο 2.Δρόμος προς Γδόχια μέσω Βάτου
Οικισμός Ανατολή	<ol style="list-style-type: none"> 1.Επαρχιακός δρόμος προς Καλαμαύκα 2.Επαρχιακός δρόμος προς Γρα Λυγιά 3.Επαρχιακός δρόμος προς Μάλες
Οικισμός Καλαμαύκα	<ol style="list-style-type: none"> 1.Δρόμος προς Ιεράπετρα (από Φράγμα) 2.Επαρχιακός δρόμος Καλαμαύκα – Ανατολή 3.Επαρχιακός δρόμος Καλαμαύκα Καλό Χωριό
Οικισμός Μαλών	<ol style="list-style-type: none"> 1. Επαρχιακή οδός προς Ιεράπετρα 2. Επαρχιακή οδός προς Μύθους- Μύρτος
Οικισμός Χριστού	Έξοδος προς Αγία Παρασκευή - Μάλες
Οικισμός Σελακάνου	<ol style="list-style-type: none"> 1. Δρόμος προς Μάλες μέσω Τεργιών 2. Δρόμος προς Μάλες 3. Δρόμος προς οικισμό Χριστού μέσω Σχίστρας . Ο δρόμος παρουσιάζει πολύ μεγάλη επικινδυνότητα λόγω κατολισθήσεων και μέχρι να

	ληφθούν μέτρα σταθεροποίησης του πρανούς υπάρχει σήμανση ενημέρωσης για την επικινδυνότητα και απαγόρευσης -αποτροπής χρήσης .
Δημοτική Κοινότητα Μεταξοχωρίου	1.Επαρχιακός Δρόμος προς Ιεράπετρα
Δημοτική Κοινότητα Γδοχίων	1.Επαρχιακός δρόμος Γδόχια-Ιεράπετρα 2.Δρόμος από Γδόχια για Βάτο
Δημοτική Κοινότητα Ρίζας	Επαρχιακή οδό προς Ιεράπετρα
Δημοτική Κοινότητα Μακρυλιάς	Επαρχιακός δρόμος με κατεύθυνση 1.προς Ιεράπετρα 2. Προς Μεσσελέρους –Καλό Χωριό
Δημοτική Κοινότητα Μεσελέρων	Επαρχιακός δρόμος με κατεύθυνση 1.Προς Ιεράπετρα 2. Προς Καλό Χωριό
Οικισμός Κεντρί	Προς επαρχιακή οδό με δύο κατευθύνσεις 1. Προς Ιεράπετρα 2. Προς Άγιο Νικόλαο
Οικισμός Σταυρός (Καπίστρι)	Δρόμος προς Κεντρί
Οικισμός Βαϊνιάς	1.Προς Επαρχ. Οδό Ιεράπετρας – Αγίου Νικολάου (δύο κατευθύνσεις) 2. Προς Κάτω Χωριό

Δημοτική Κοινότητα Κάτω Χωριού	Επαρχιακός δρόμος Ιεράπετρα - Αγίου Νικολάου με κατεύθυνση 1. Προς Ιεράπετρας 2. Προς Άγιο Νικόλαο 3. Προς Πάνω Χωριό
Οικισμός Πάνω Χωριού	Προς Επαρχ. Οδό Ιεράπετρας Αγίου Νικολάου
Οικισμός Παπαδιανά	Προς Επαρχ. Οδό Ιεράπετρας – Αγίου Νικολάου
Οικισμός Επισκοπή	Προς Επαρχ. Οδό Ιεράπετρας – Αγίου Νικολάου
Οικισμός Βασιλικής	1. Προς Επαρχ. Οδό Ιεράπετρας Αγίου Νικολάου 2. Δημοτική οδό προς Παχειά Άμμο
Οικισμός Μοναστηράκι	Προς Επαρχ. Οδό Ιεράπετρας – Αγίου Νικολάου
Οικισμός Παχειάς Άμμου	1.Επαρχιακή Οδό Ιεράπετρας Σητείας (ΒΟΑΚ) 2.Επαρχιακή Οδό προς Ιεράπετρα 3. Δρόμος προς Βασιλική
Οικισμός Καβουσίου	1.Επαρχιακός δρόμος Καβούσι-Ιεράπετρα 2.Επαρχιακός δρόμος Καβούσι - Σητεία 3.Δρόμος προς παραλία Θόλου

ΔΗΜΟΤΙΚΗ ΕΝΟΤΗΤΑ ΜΑΚΡΥ ΓΙΑΛΟΥ	
Οικισμός Αγίου Ιωάννου	1.Επαρχιακή Οδό προς Κουτσουνάρι 2.Επαρχιακή Οδό προς Σχινοκάψαλα (Σύνδεση και των δύο με την επαρχιακή οδό Ιεράπετρα – Σητείας)
Οικισμός Σχινοκάψαλα	Προς Επαρχιακή Οδό Ιεράπετρας-Σητείας μέσω Ορεινού και Μαύρο Κόλυμπο
Οικισμός Άγιος Στέφανος	1.Προς Μακρύ Γιαλό 2.Σταυροχώρι 3.Προς Πεύκους
Οικισμός Ορεινό	1. Προς Επαρχιακή Οδό Σητείας Ιεράπετρα μέσω Μαύρο Κόλυμπο 2. Δρόμος προς Σταυροχώρι
Οικισμός Σταυροχώρι	1. Δρόμος προς Κουτσουρά 2. Δρόμος προς Χρυσοπηγή 3. Δρόμος προς Ορεινό

20.ΠΕΡΙΟΧΕΣ ΠΟΥ ΜΠΟΡΕΙ ΝΑ ΕΦΑΡΜΟΣΤΕΙ Η ΜΕΡΙΚΗ ΑΠΟΜΑΚΡΥΝΣΗ ΠΟΛΙΤΩΝ

Οι περιοχές του Δήμου Ιεράπετρας που κρίνονται ότι μπορεί να εφαρμοσθεί το μέτρο της μερικής προληπτικής απομάκρυνσης του πληθυσμού λόγω δασικής πυρκαγιάς είναι :

- ΟΛΟΙ ΟΙ ΟΙΚΙΣΜΟΙ ΤΟΥ ΔΗΜΟΥ

ΠΟΛΥ ΜΕΓΑΛΗ ΔΥΣΚΟΛΙΑΣ ΠΕΡΙΟΧΕΣ είναι το ΣΕΛΑΚΑΝΟ και η ΘΡΥΠΤΗ. Επίσης μεγάλη επικινδυνότητα έχουν περιοχές με θερμοκηπιακές καλλιέργειες όπως το Στόμιο-Νέα Ανατολή, Γρα Λυγιά κλπ.

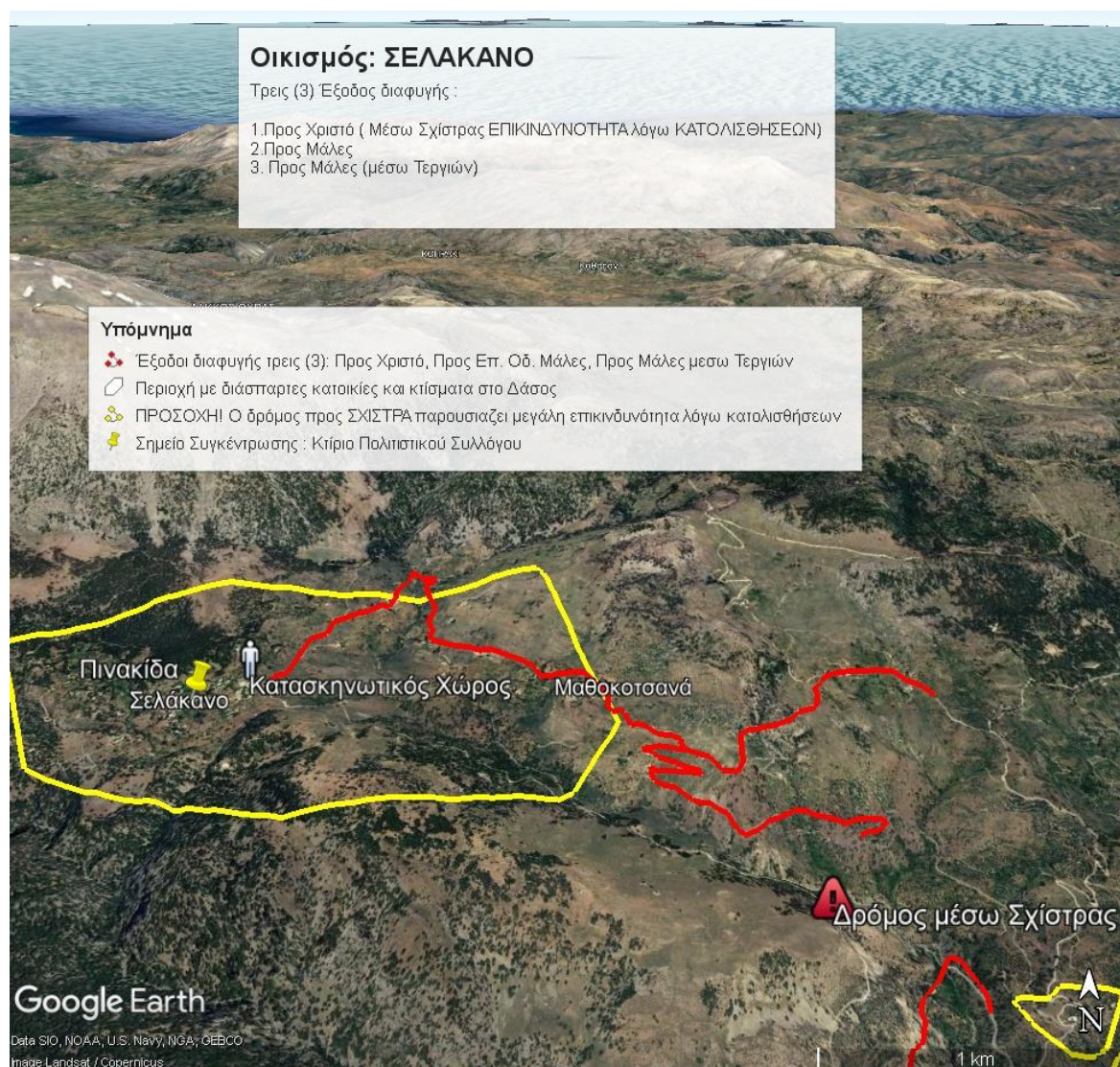
21.ΠΕΡΙΟΧΕΣ ΠΟΥ ΜΠΟΡΕΙ ΝΑ ΕΦΑΡΜΟΣΤΕΙ Η ΟΛΙΚΗ ΑΠΟΜΑΚΡΥΝΣΗ ΠΟΛΙΤΩΝ

- ΜΟΥΡΝΙΕΣ
- ΜΥΘΟΙ
- ΡΙΖΑ
- ΧΡΙΣΤΟΣ
- ΜΑΛΕΣ
- ΜΕΤΑΞΟΧΩΡΙ
- ΠΑΝΩ ΣΥΜΗ
- ΚΑΛΑΜΑΥΚΑ
- ΜΕΣΣΕΛΕΡΟΙ
- ΜΑΚΡΥΛΙΑ
- ΚΑΤΩ ΧΩΡΙΟ
- ΠΑΝΩ ΧΩΡΙΟ
- ΠΑΠΑΔΙΑΝΑ
- ΕΠΙΣΚΟΠΗ
- ΒΑΣΙΛΙΚΗ
- ΜΟΝΑΣΤΗΡΑΚΙ
- ΚΑΒΟΥΣΙ
- ΘΡΥΠΤΗ
- ΑΓΙΟΣ ΙΩΑΝΝΗΣ (αφορά στον οικισμό Αγίου Ιωάννη)
- ΣΧΟΙΝΟΚΑΨΑΛΑ
- ΟΡΕΙΝΟ
- ΑΓΙΟΣ ΣΤΕΦΑΝΟΣ
- ΣΤΑΥΡΟΧΩΡΙ (αφορά στον οικισμό Σταυροχωρίου)

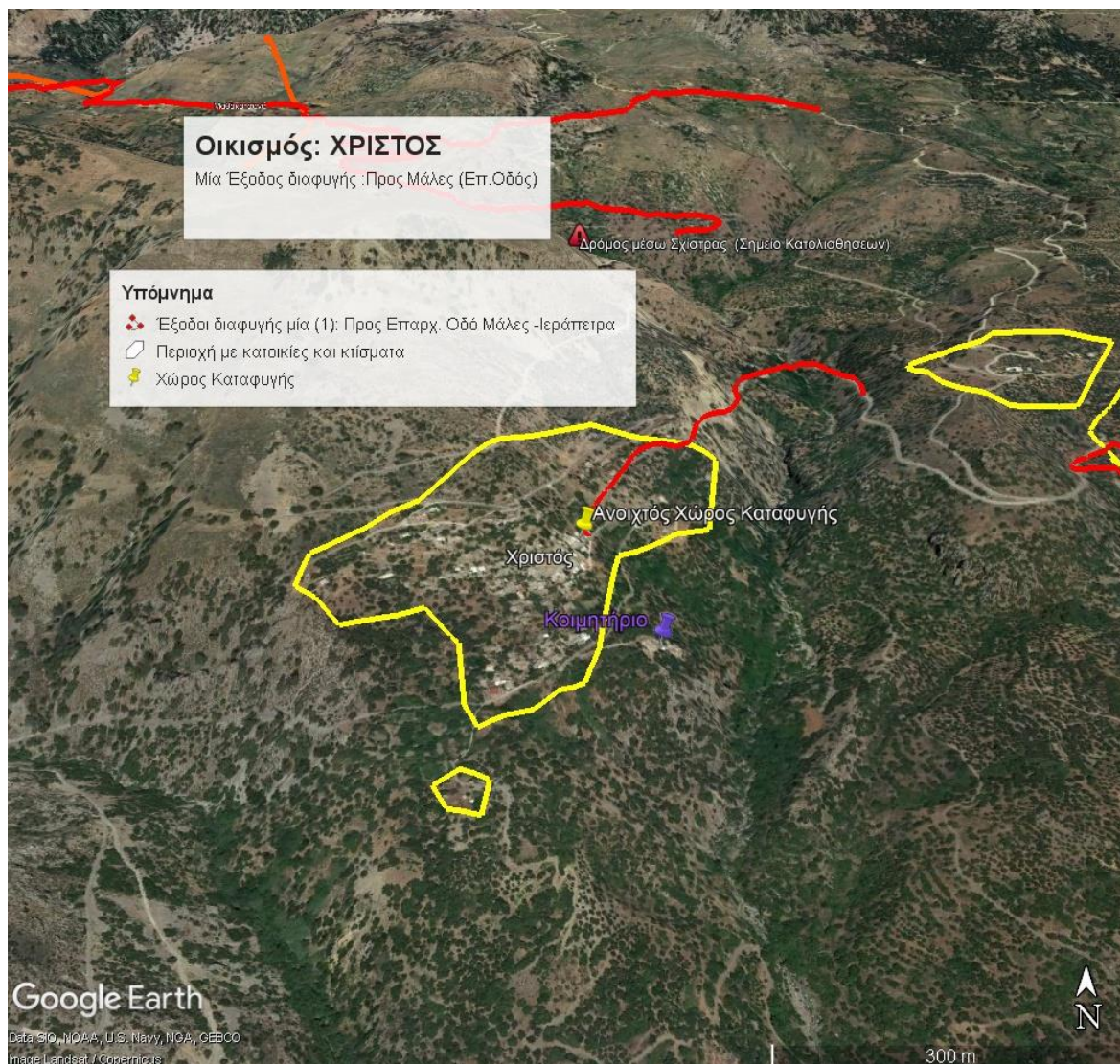
22. ΧΑΡΤΕΣ ΑΝΑ ΟΙΚΙΣΜΟ (ΜΕ ΤΙΣ ΟΔΟΥΣ ΔΙΑΦΥΓΗΣ ΚΑΙ ΤΟΥΣ ΑΝΟΙΧΤΟΥΣ ΧΩΡΟΥΣ ΚΑΤΑΦΥΓΗΣ)

Οικισμός: ΣΕΛΑΚΑΝΟ

Λόγω άμεσης γειτνίασης με δάσος και της παρουσίας πολλών και διάσπαρτων κατοικιών σε συνδυασμό με την ύπαρξη δρόμων με μέτρια έως κακή πρόσβαση θεωρείται περιοχή ΠΟΛΥ ΥΨΗΛΟΥ ΚΙΝΔΥΝΟΥ.

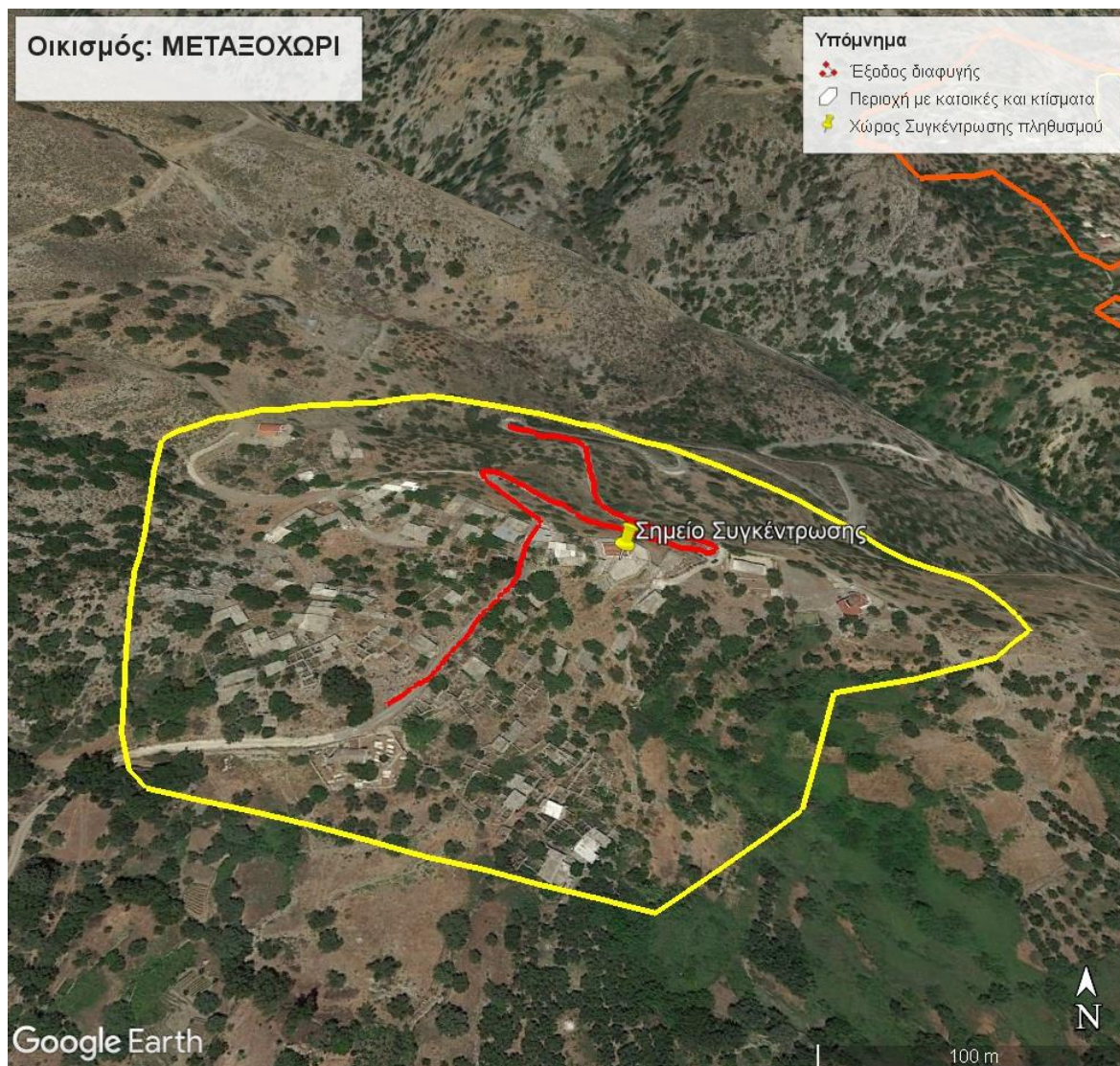


Οικισμός: ΧΡΙΣΤΟΣ

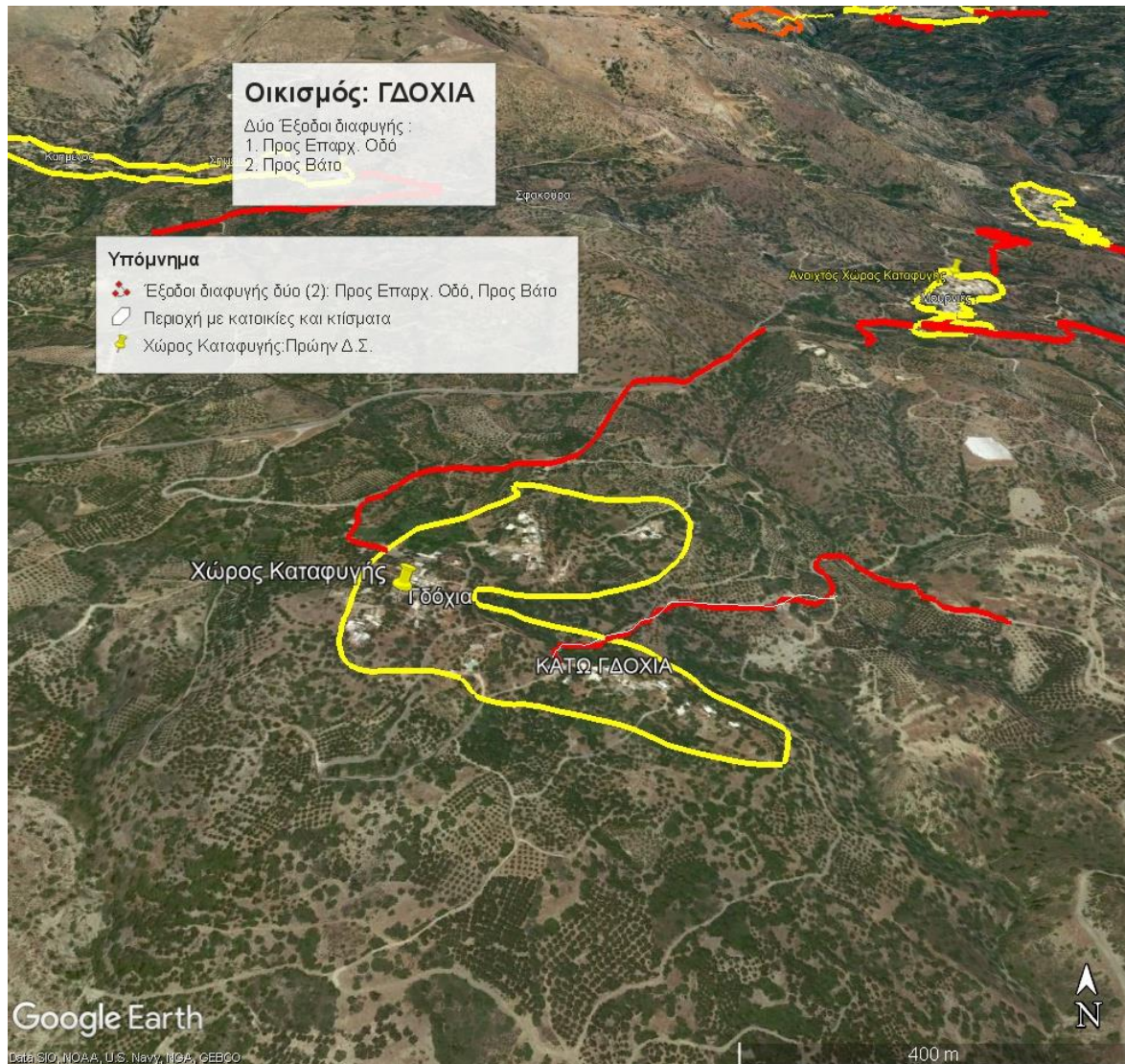


Οικισμός :ΜΕΤΑΞΟΧΩΡΙ

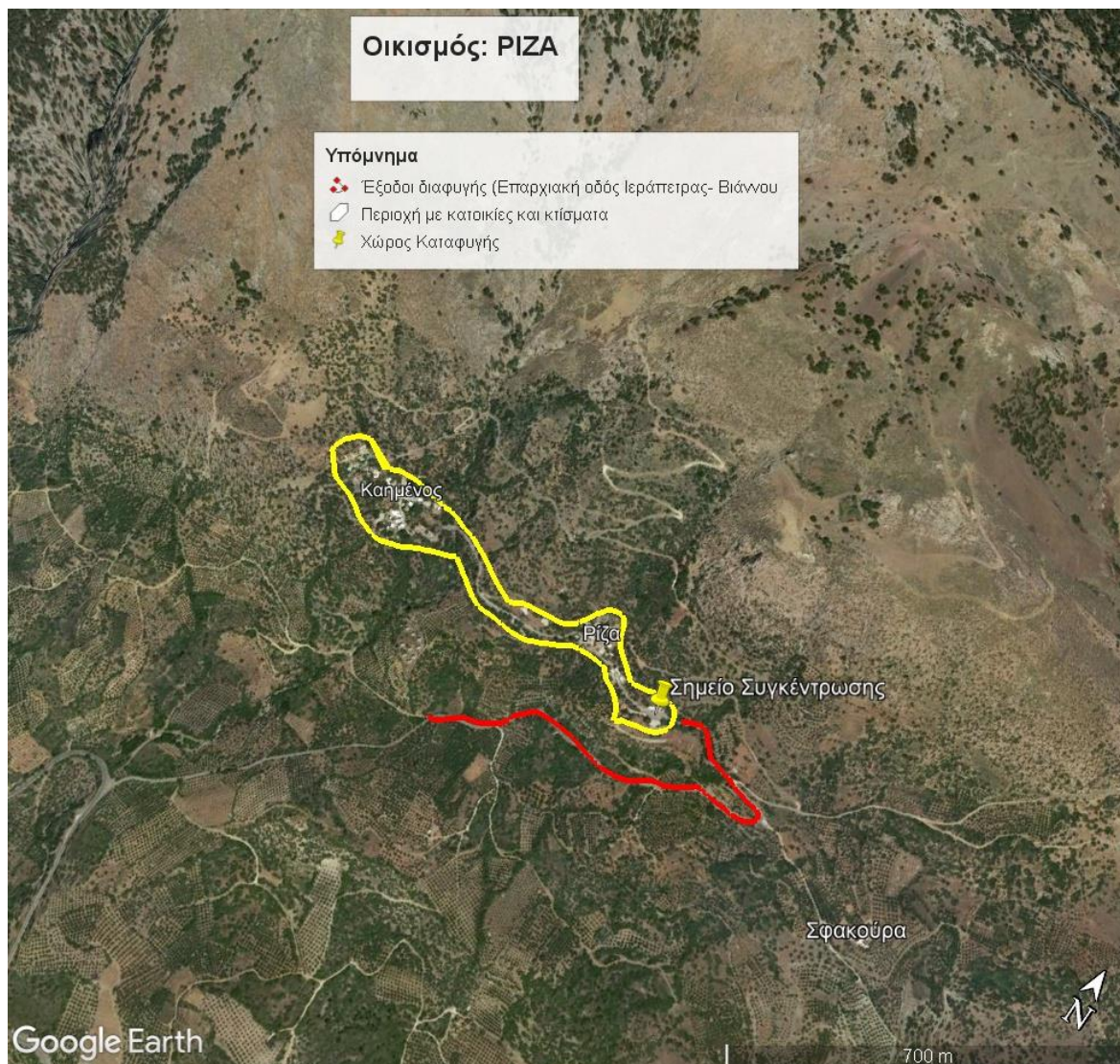
(Εξοδος μία προς Χριστό-Μάλες)



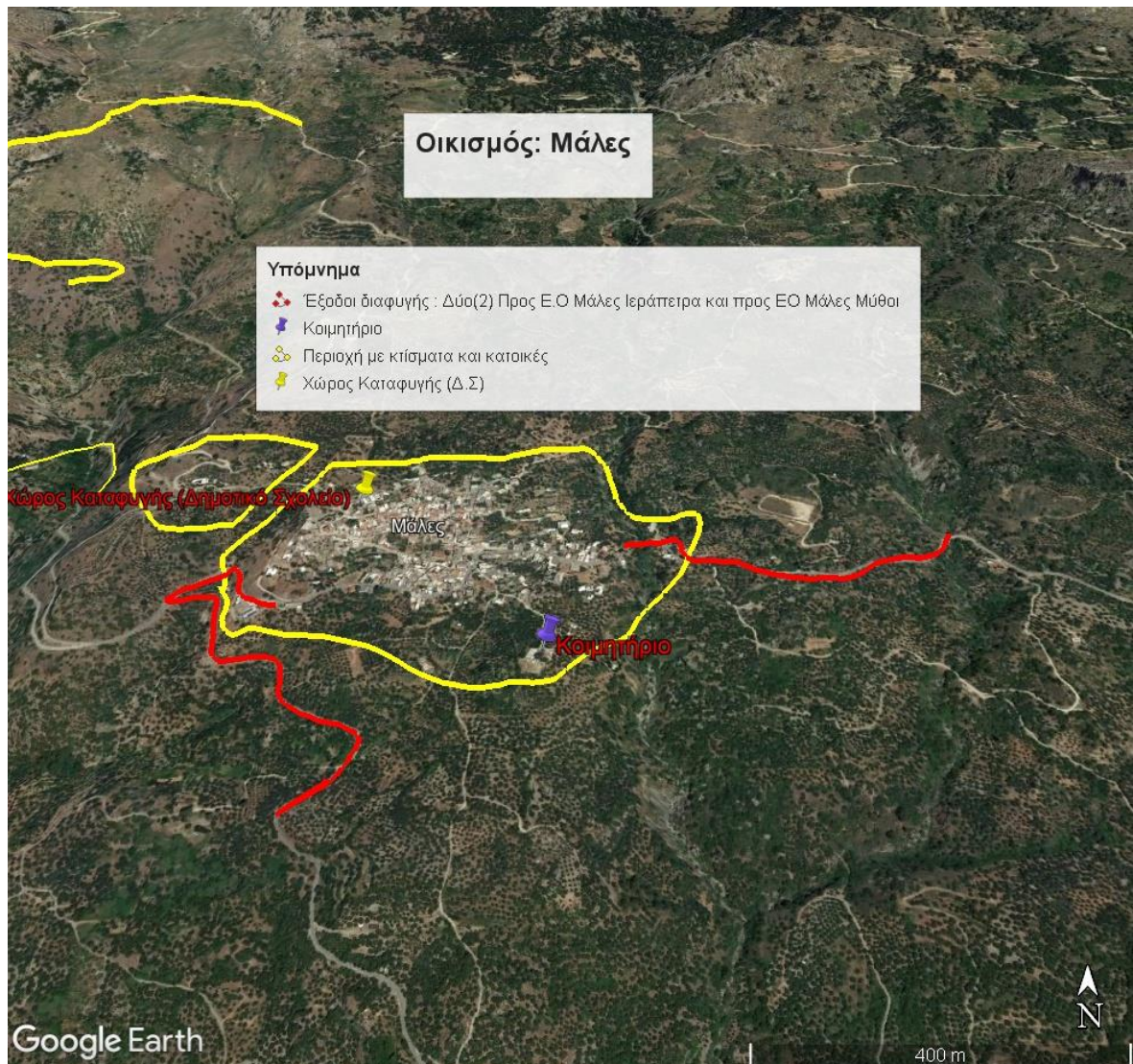
Οικισμός :ΓΔΟΧΙΑ



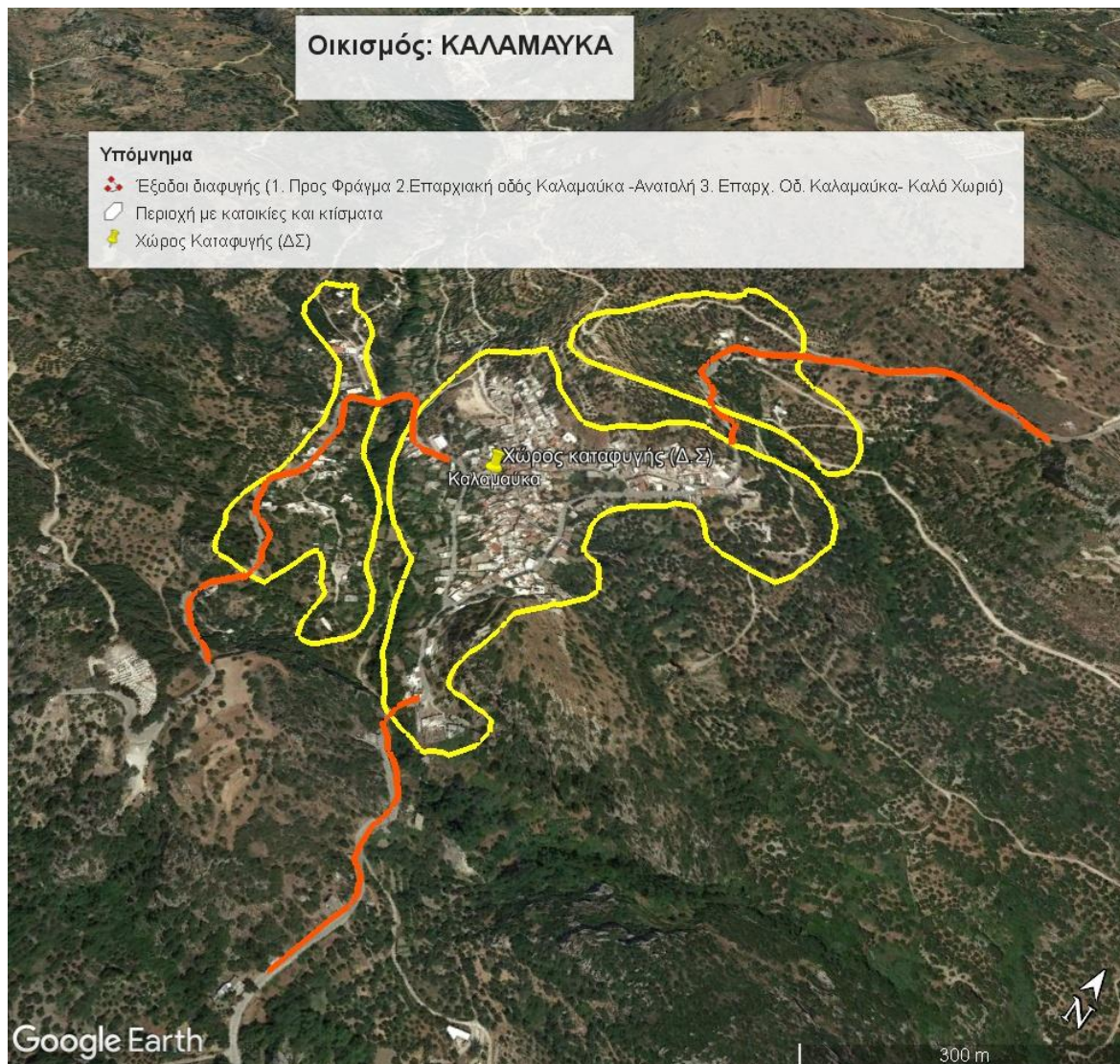
Οικισμός :ΡΙΖΑ



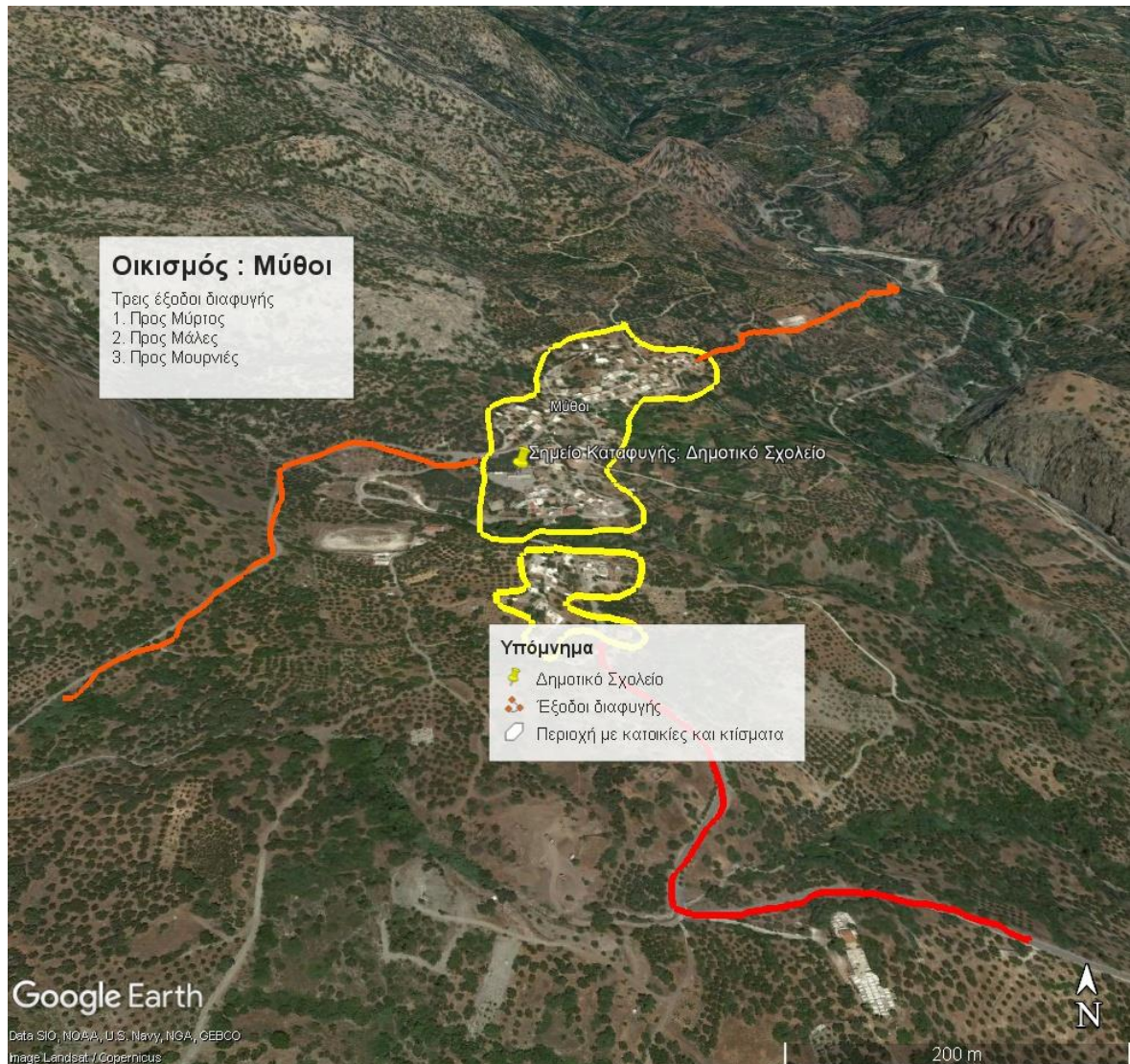
Οικισμός :ΜΑΛΕΣ



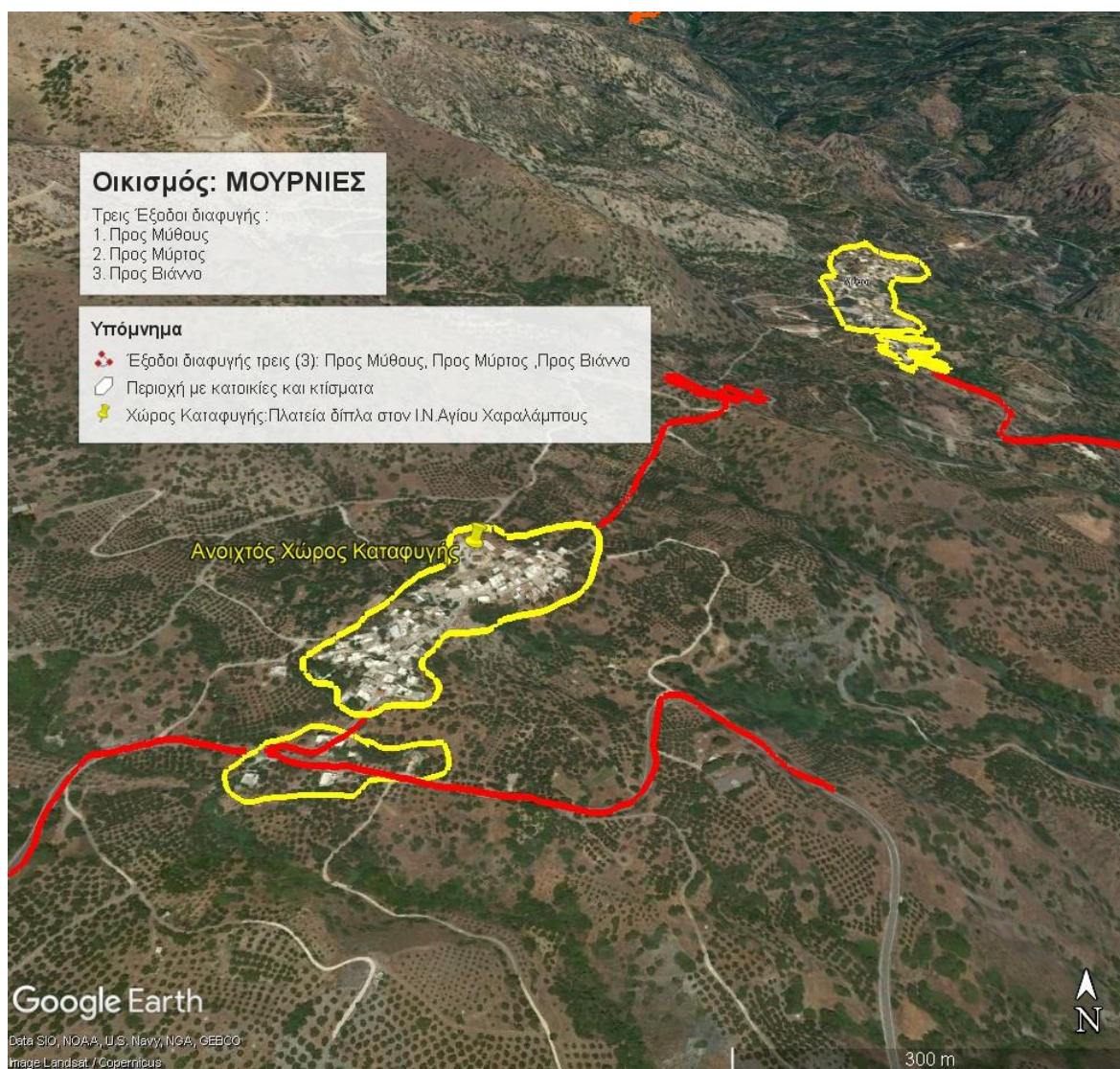
Οικισμός : ΚΑΛΑΜΑΥΚΑ



Οικισμός: ΜΥΘΟΙ



Οικισμός: ΜΟΥΡΝΙΕΣ

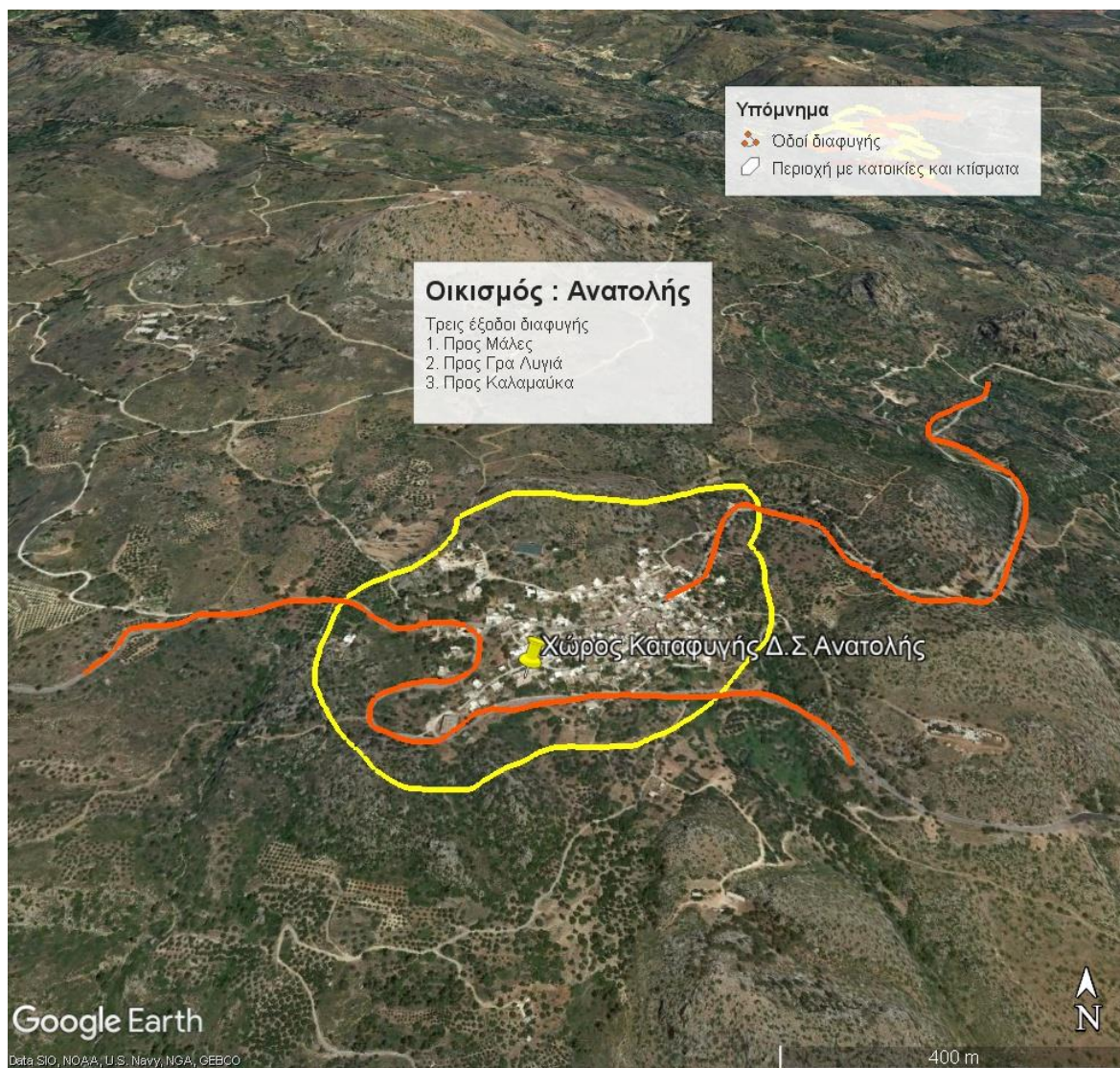


Οικισμός: ΜΥΡΤΟΣ

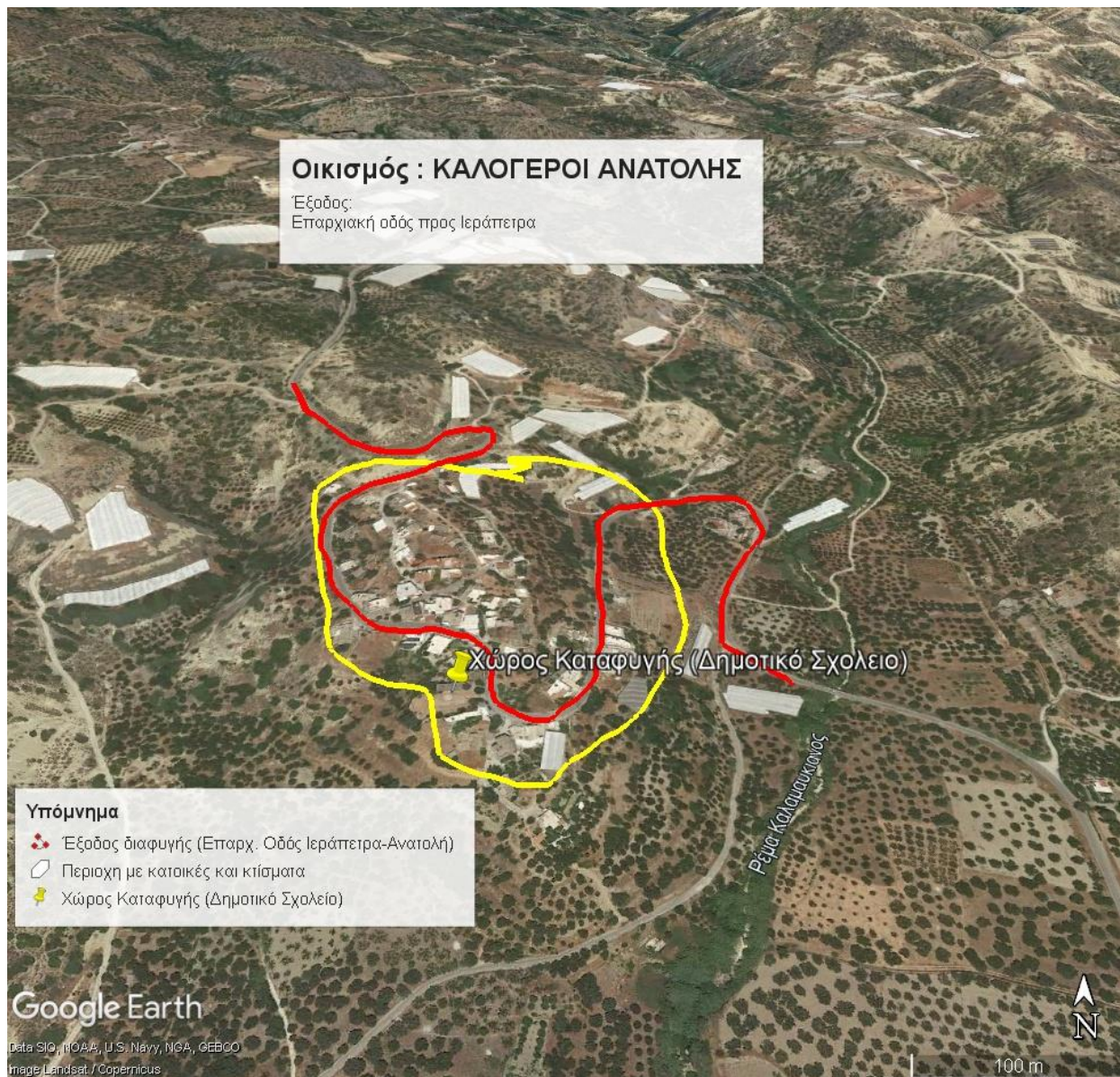


ΚΟΙΝΟΤΗΤΑ :ΑΝΑΤΟΛΗΣ

α.: Οικισμός ΑΝΑΤΟΛΗ

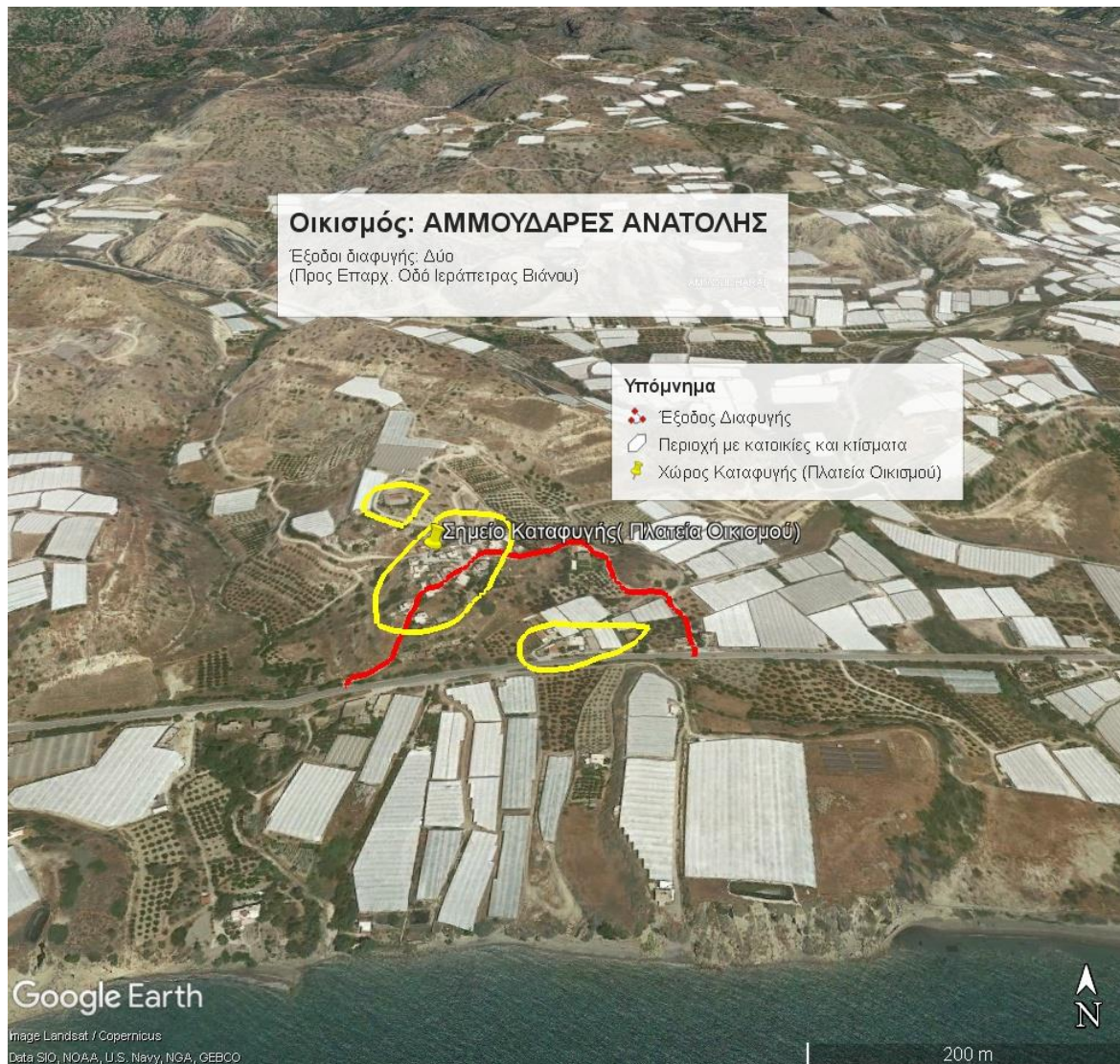


β.: Οικισμός: ΚΑΛΟΓΕΡΟΙ ΑΝΑΤΟΛΗΣ



γ. Οικισμός: ΑΜΜΟΥΔΑΡΕΣ ΑΝΑΤΟΛΗΣ

Υπάρχει μεγάλη δυσκολία στην οργανωμένη απομάκρυνση επειδή υπάρχουν διάσπαρτες κατοικίες σε μεγάλη έκταση ανάμεσα σε θερμοκηπιακές καλλιέργειες.



δ.: Οικισμός: ΝΕΑ ΑΝΑΤΟΛΗ - ΣΤΟΜΙΟ

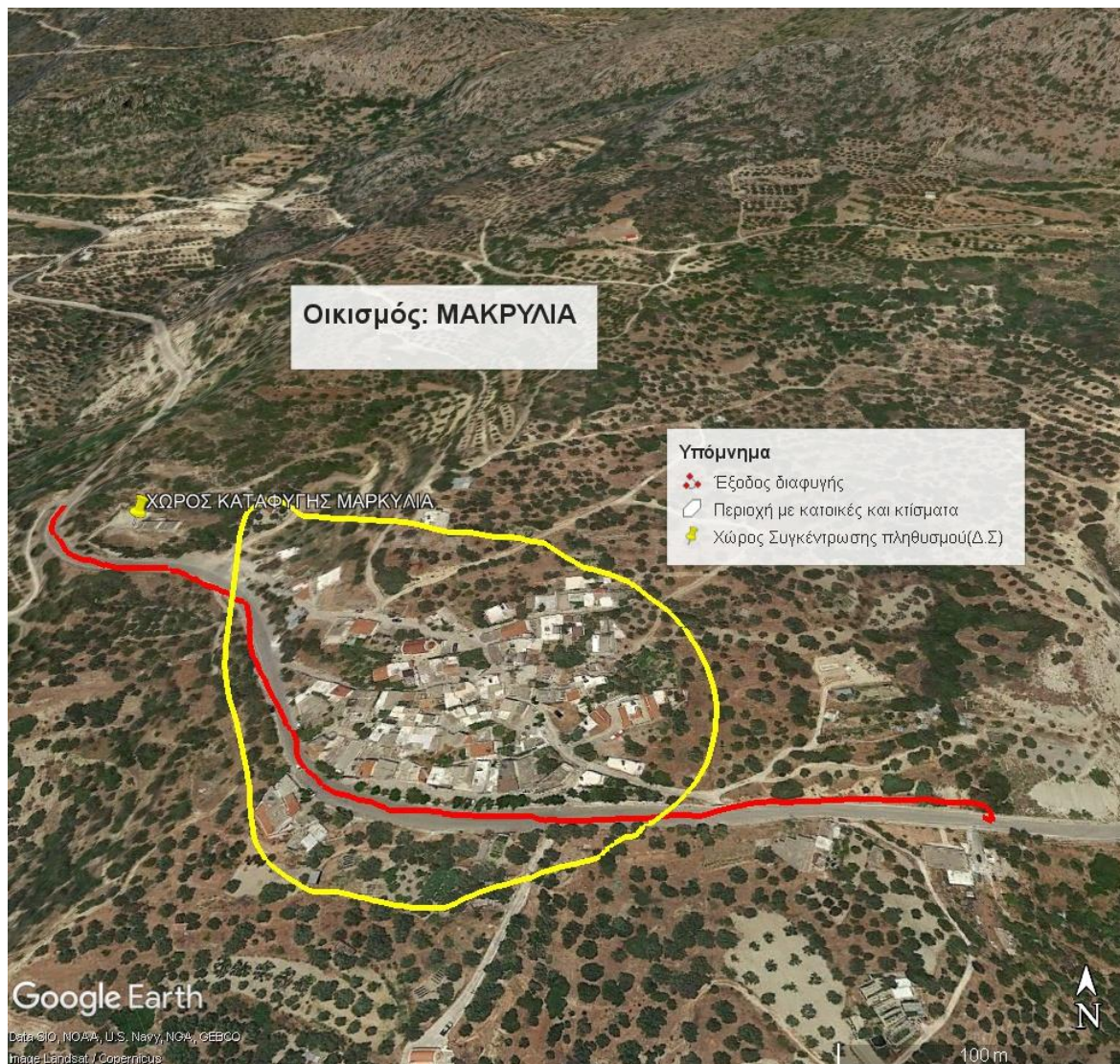
Πρόκειται για περιοχή πολύ μεγάλης επικινδυνότητας. Παρατηρούνται διάσπαρτες μεμονωμένες κατοικίες ανάμεσα σε θερμοκηπιακές καλλιέργειες που εκτείνονται σε επιφάνεια χιλιάδων στρεμμάτων γεγονός που δυσχεραίνει την οργανωμένη προληπτική απομάκρυνση .



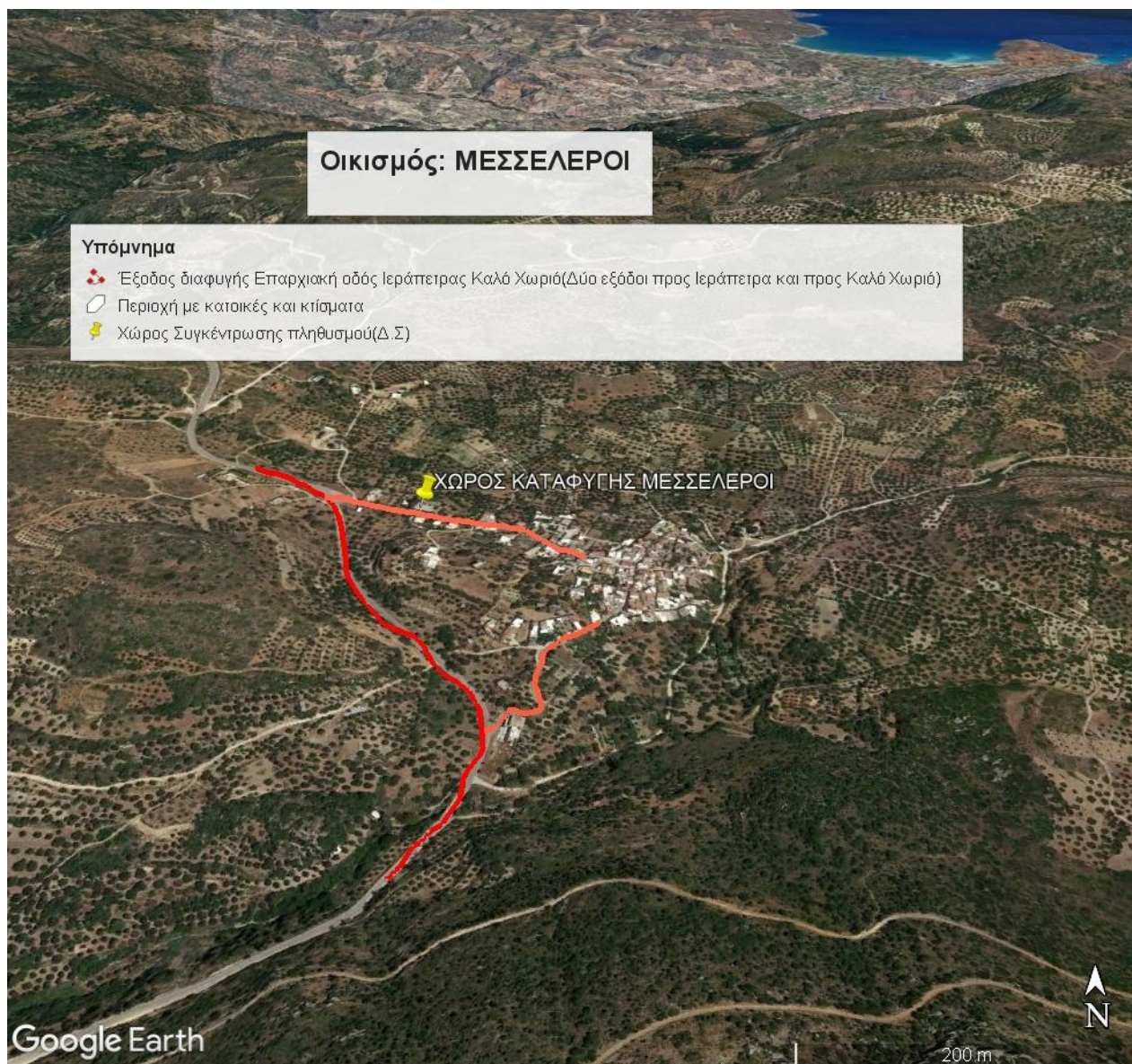
Οικισμός: ΓΡΑ-ΛΥΓΙΑ



Οικισμός: ΜΑΚΡΥΛΙΑ



Οικισμός: ΜΕΣΣΕΛΕΡΟΙ

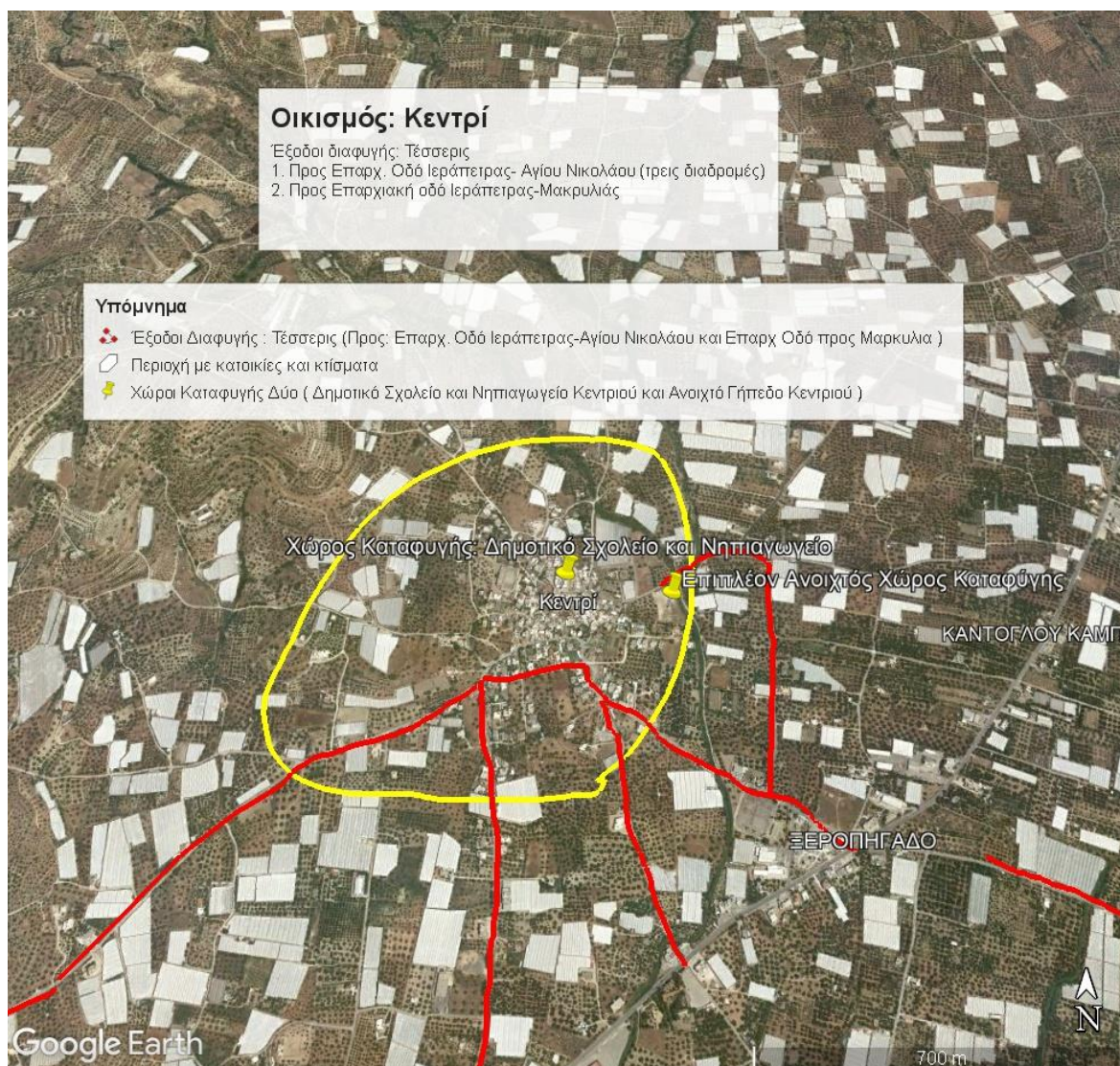


Πόλη: ΙΕΡΑΠΕΤΡΑ



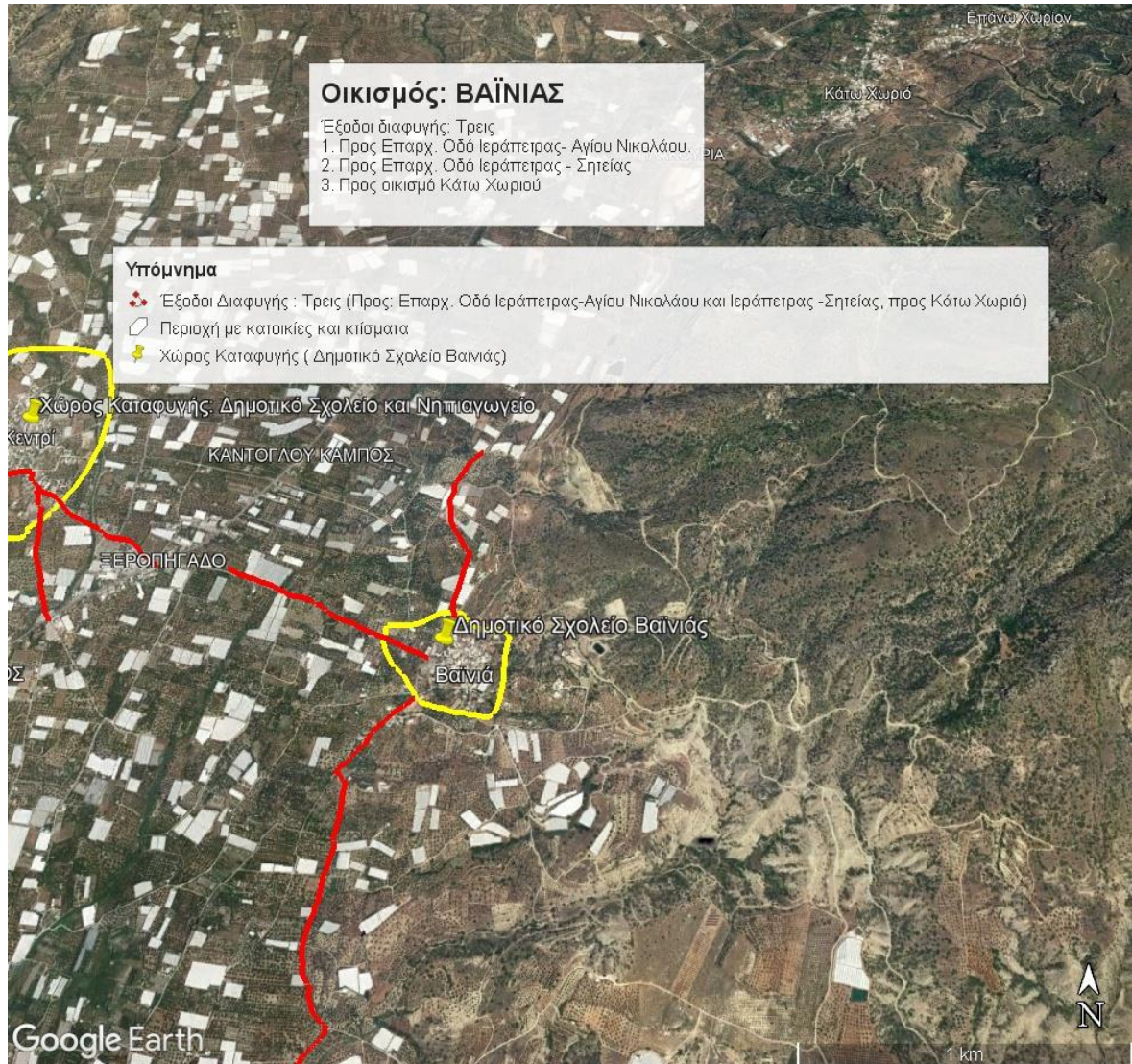
Οικισμός : ΚΕΝΤΡΙ

Στον οικισμό Κεντρί διαμένει μη καταγεγραμμένος μεγάλος αριθμός εργατών γης προερχόμενοι από χώρες εκτός Ευρωπαϊκής Ένωσης που πιθανόν δεν έχουν απογραφεί.

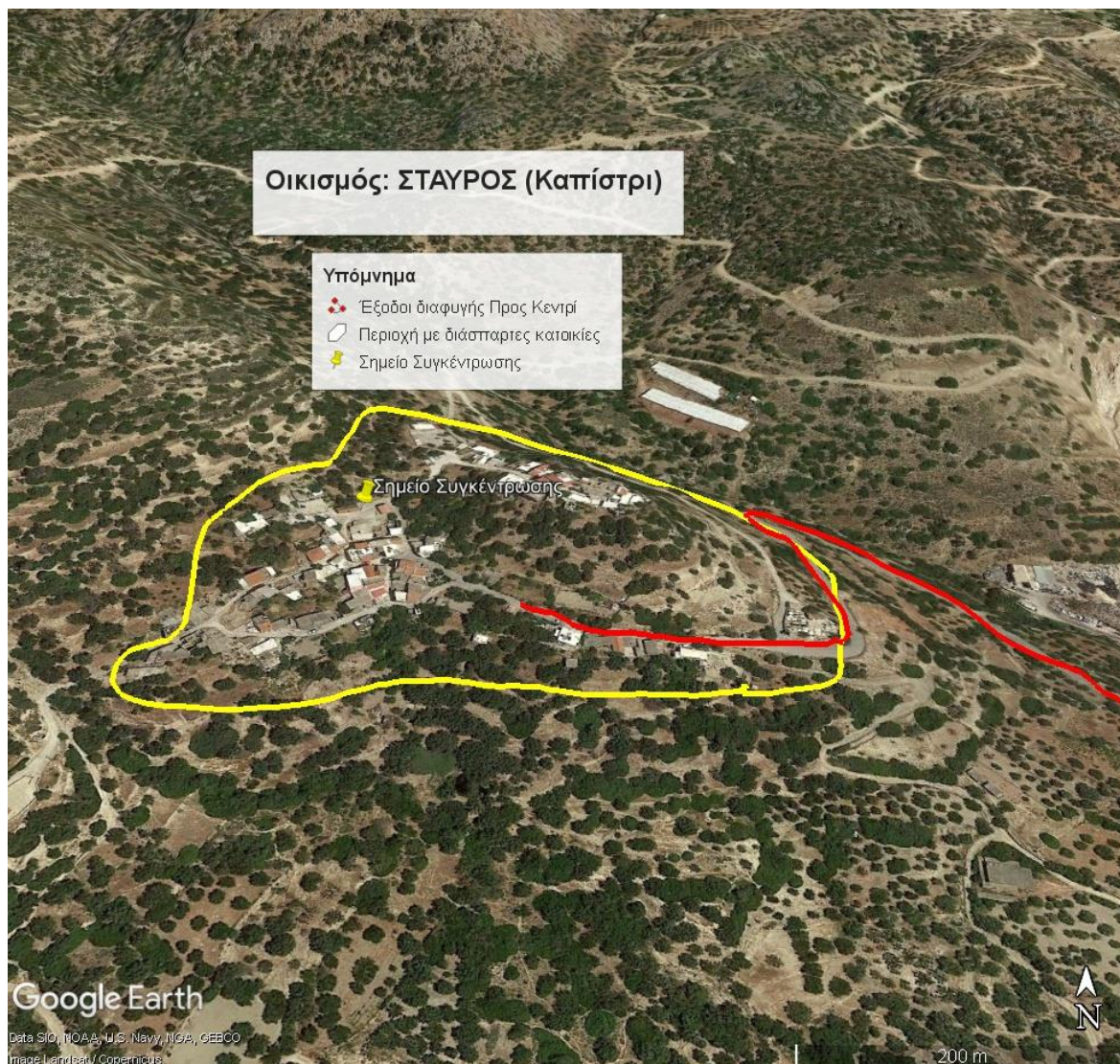


Οικισμός: ΒΑΪΝΙΑ

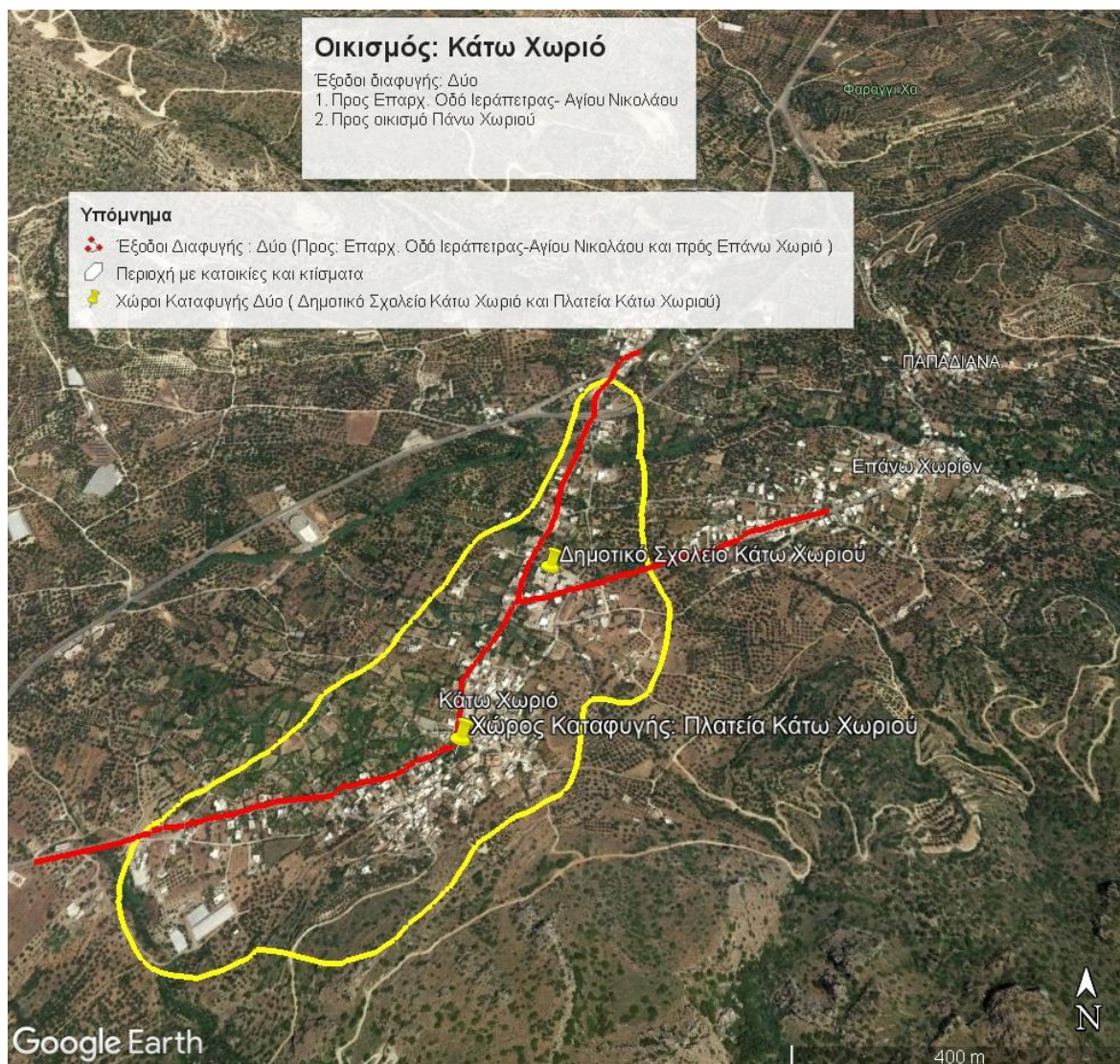
Στον οικισμό Βαϊνιά διαμένει μεγάλος αριθμός εργατών γης προερχόμενοι από χώρες εκτός Ευρωπαϊκής Ένωσης που πιθανόν δεν έχουν απογραφεί.



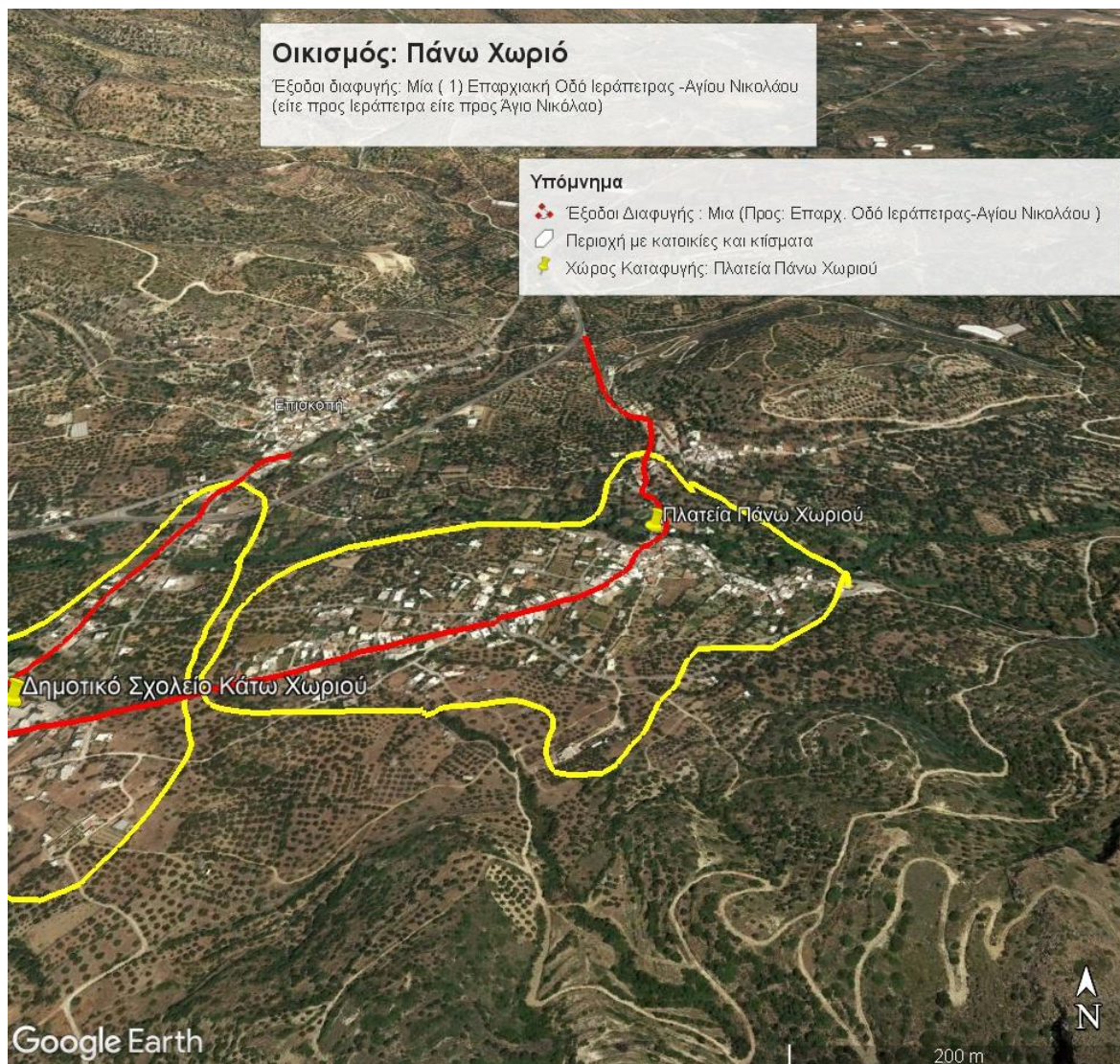
Οικισμός: ΣΤΑΥΡΟΣ (ΚΑΠΙΣΤΡΙ)



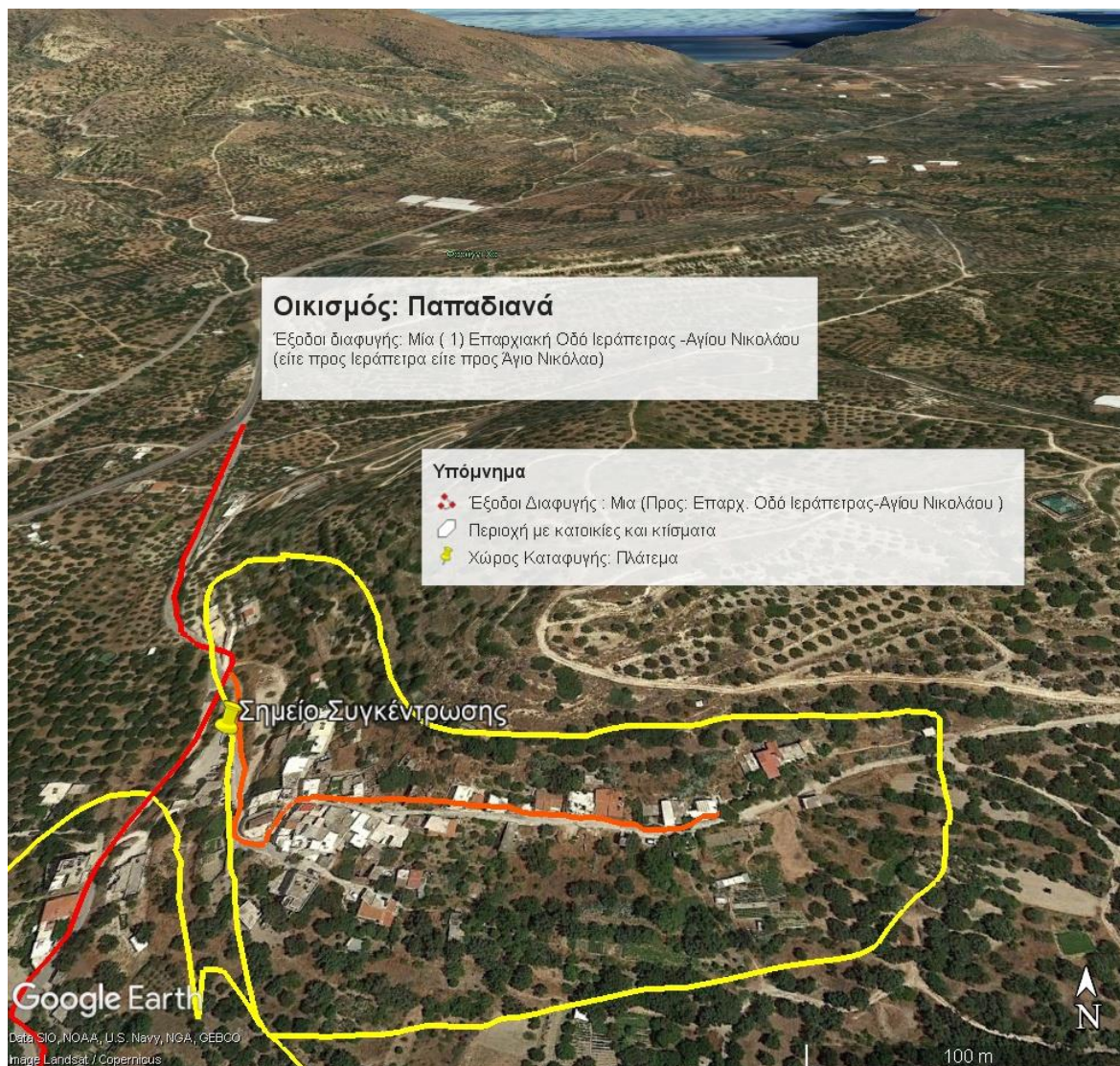
Οικισμός: ΚΑΤΩ ΧΩΡΙΟ



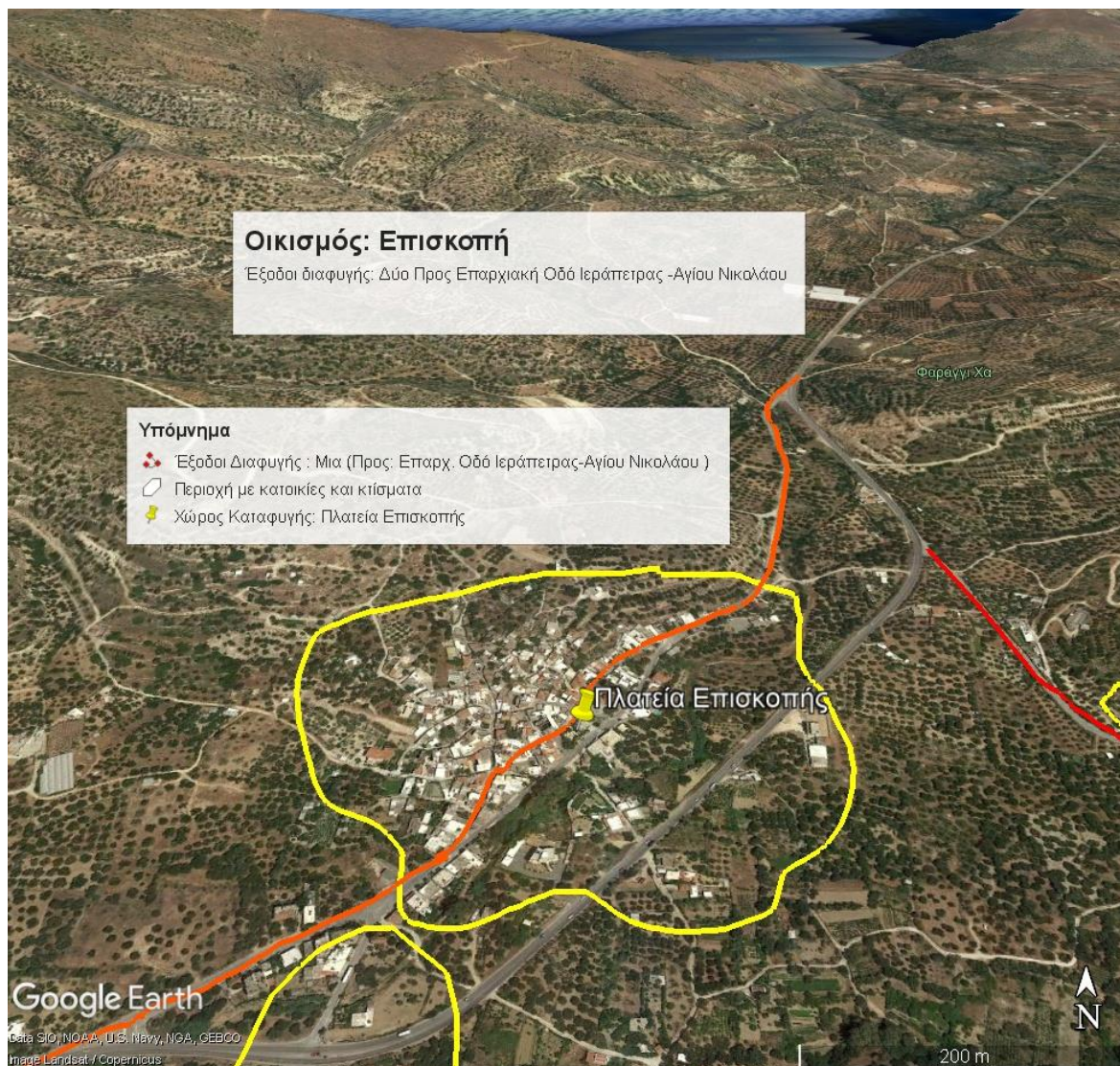
Οικισμός : ΠΑΝΩ ΧΩΡΙΟ



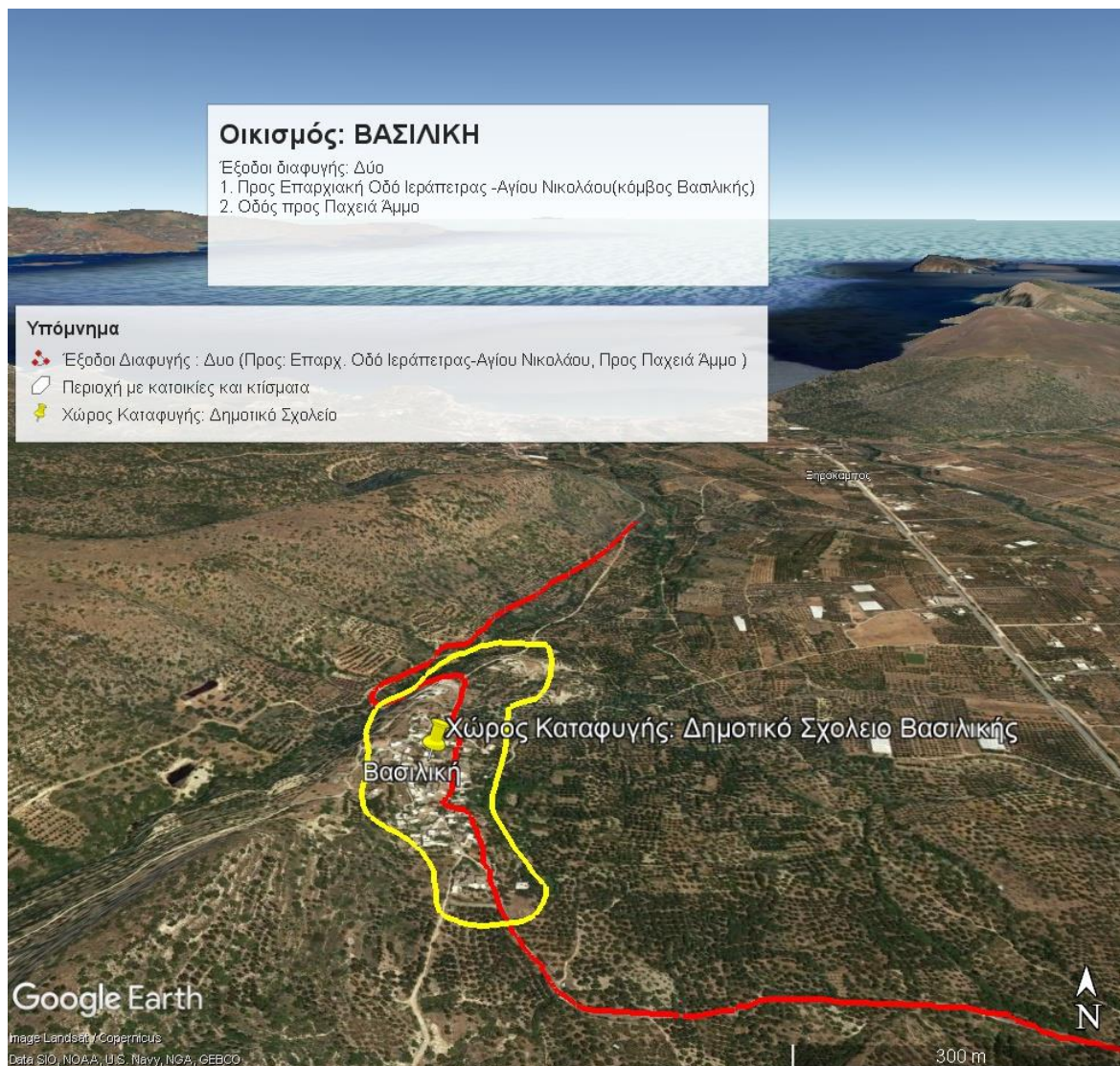
Οικισμός: ΠΑΠΑΔΙΑΝΑ



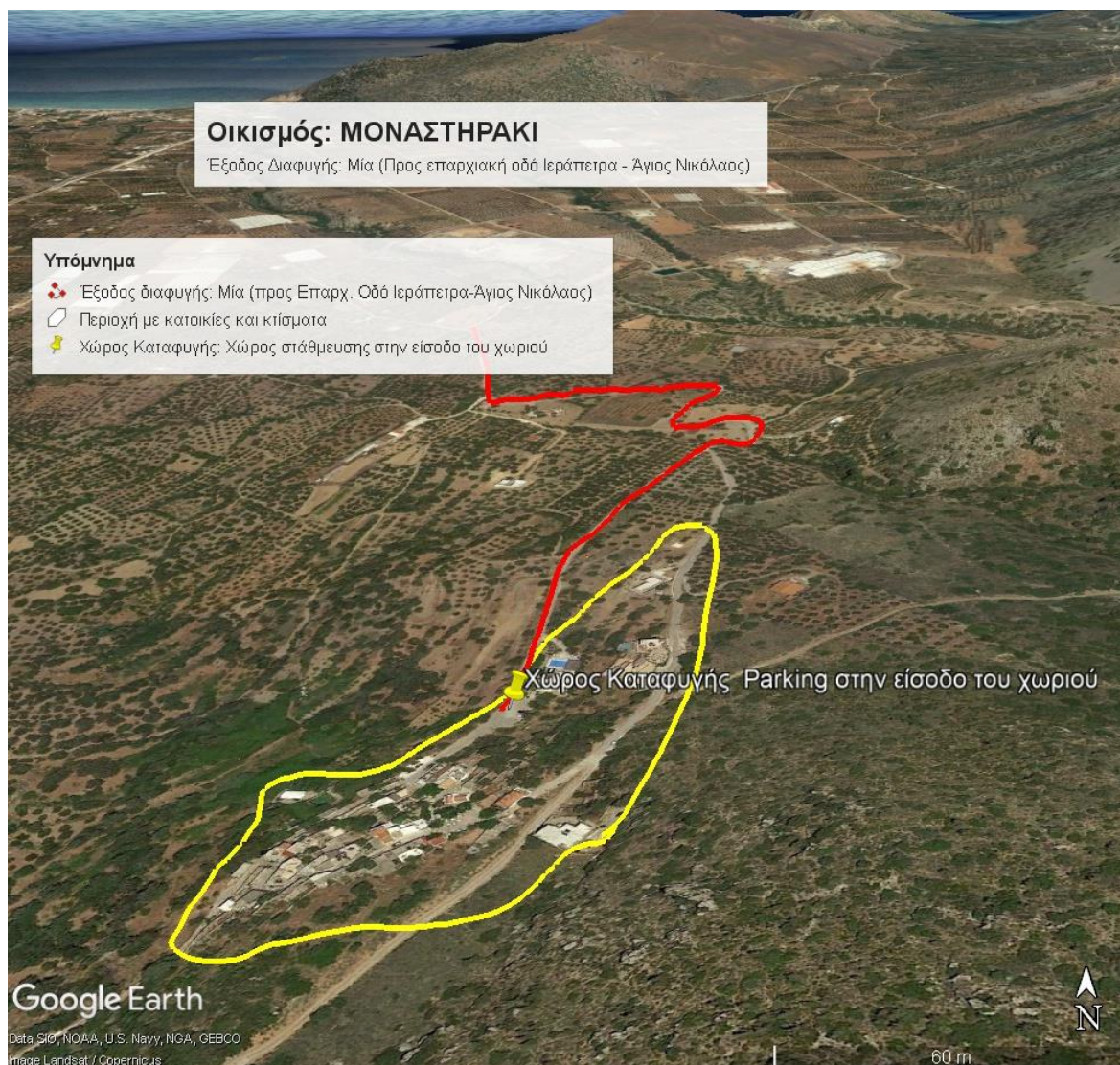
Οικισμός :ΕΠΙΣΚΟΠΗ



Οικισμός : ΒΑΣΙΛΙΚΗ



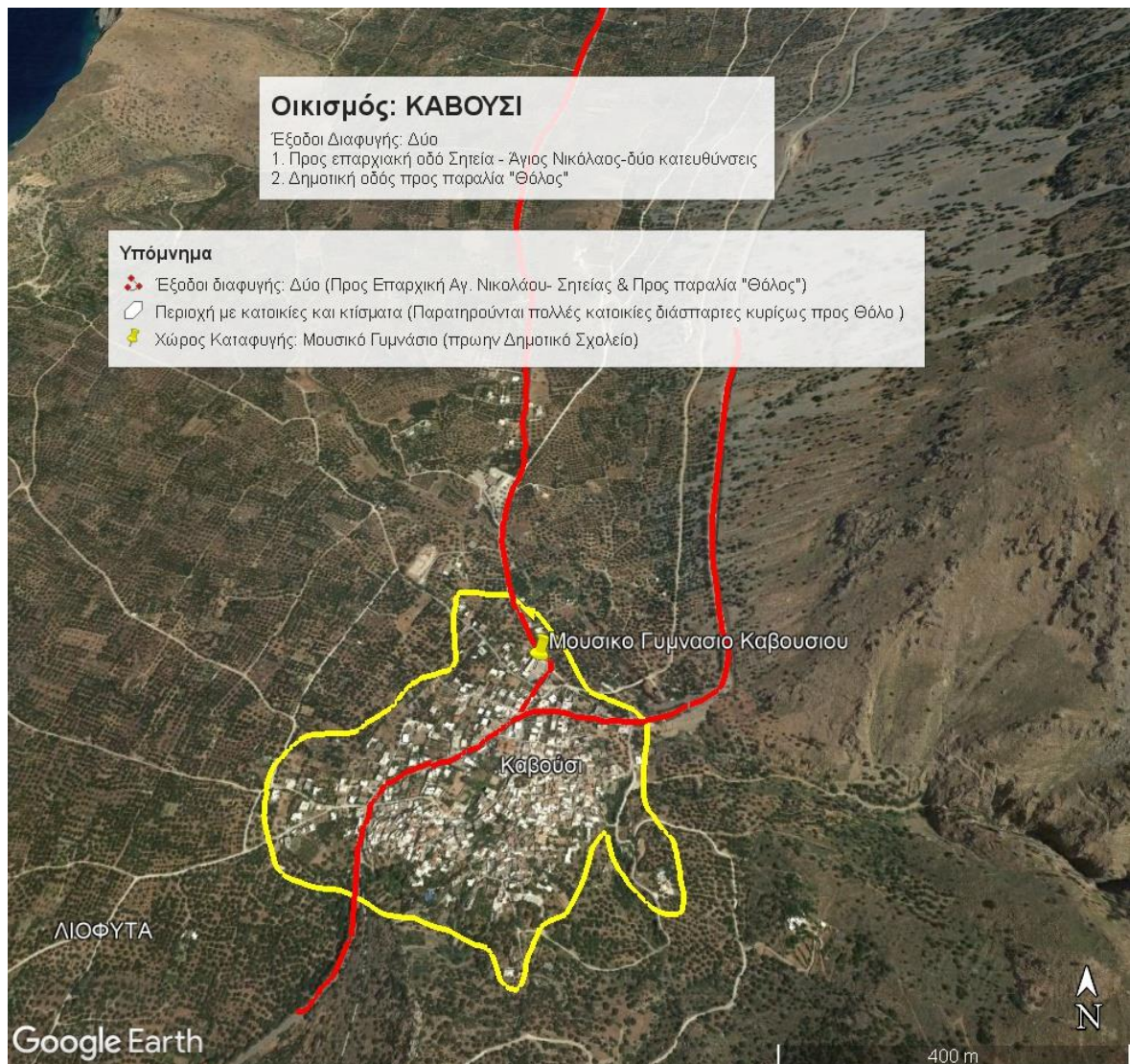
Οικισμός : ΜΟΝΑΣΤΗΡΑΚΙ



Οικισμός : ΠΑΧΕΙΑ ΑΜΜΟΣ



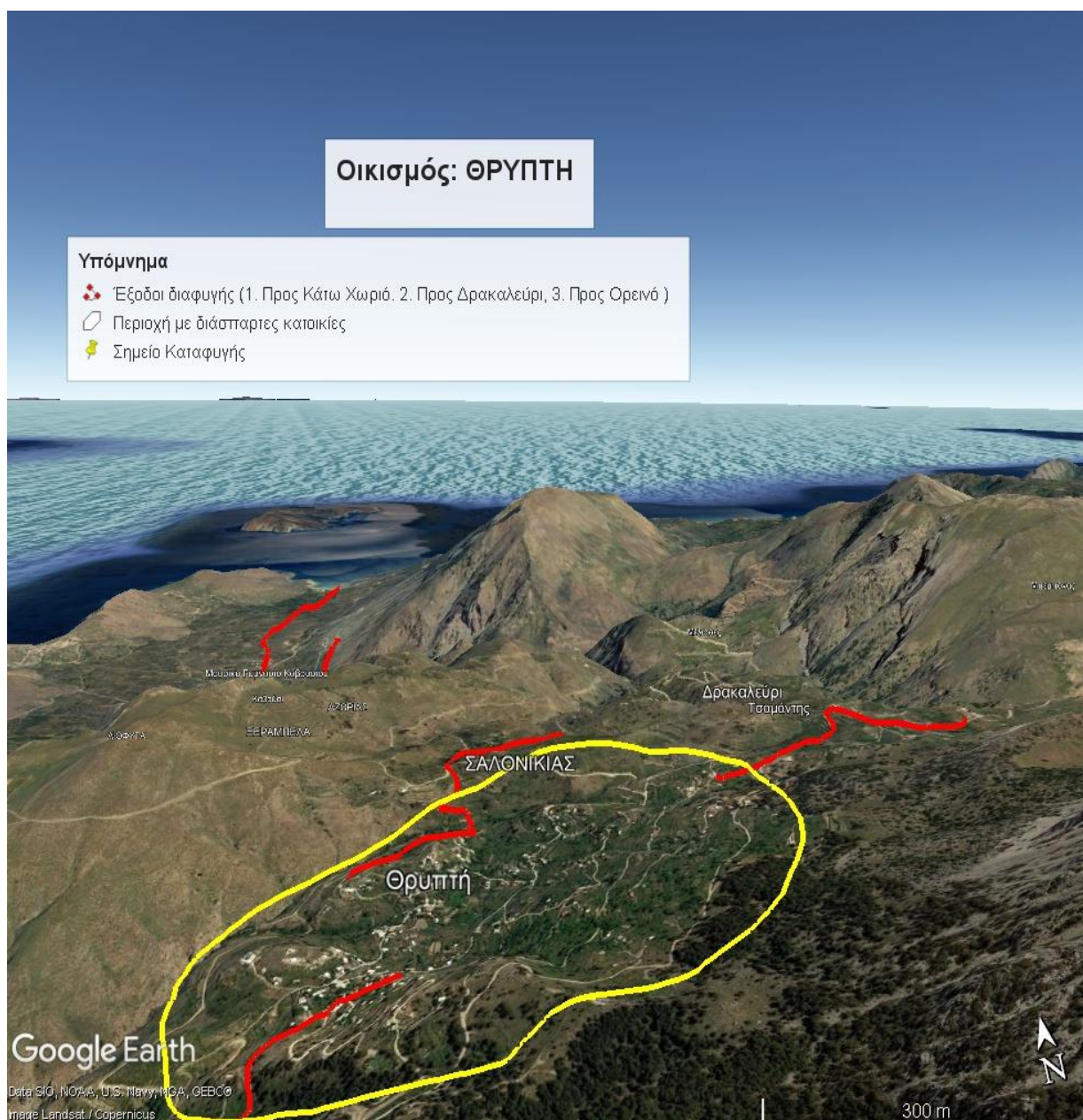
Οικισμός : ΚΑΒΟΥΣΙ



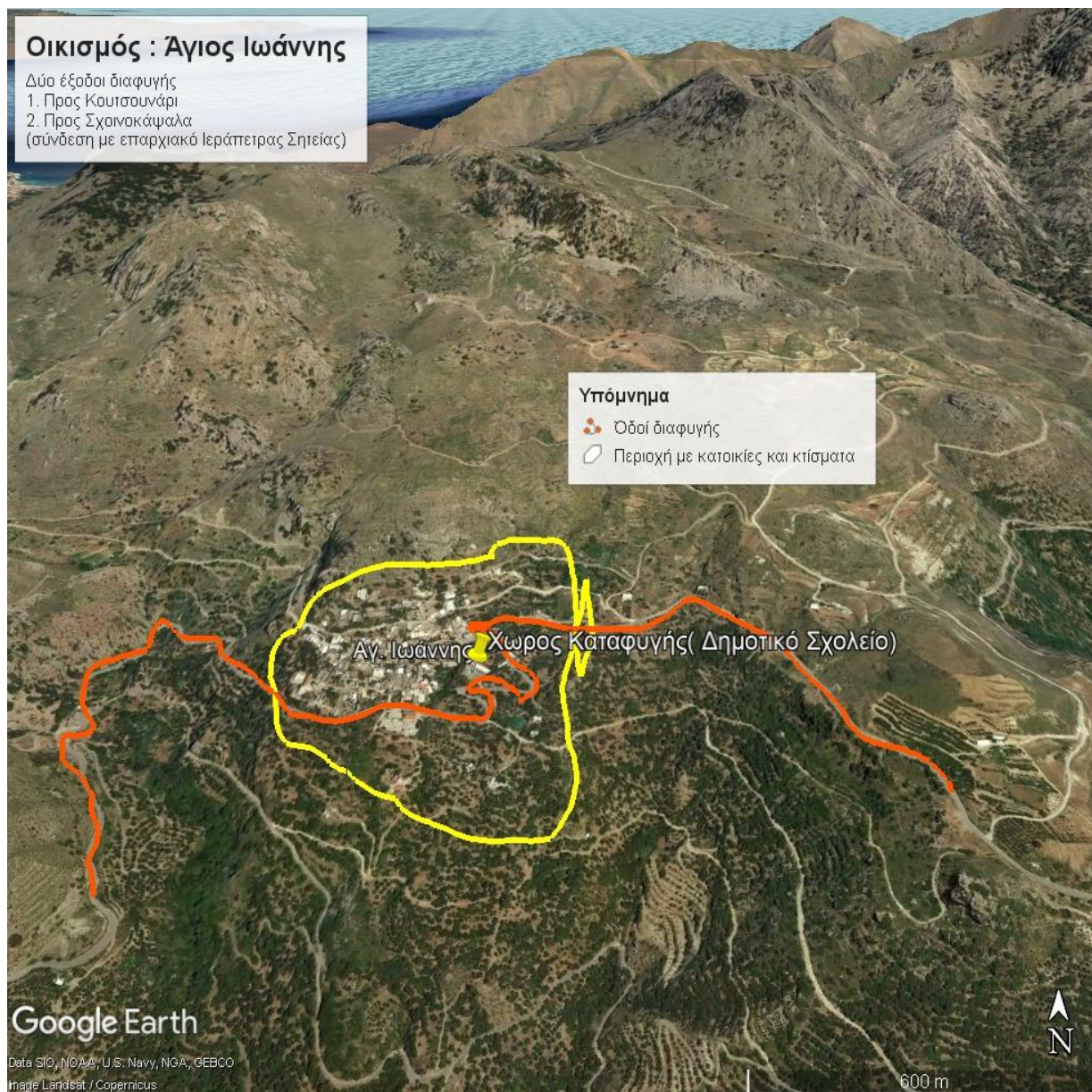
Οικισμός: ΘΡΥΠΤΗ

Στη Θρυπτή υπάρχουν διάσπαρτες κατοικίες άναρχα δομημένες στο δάσος γεγονός και άρα ο οικισμός χαρακτηρίζεται ως οικισμός με ΠΟΛΥ ΥΨΗΛΗ ΕΠΙΚΙΝΔΥΝΟΤΗΤΑ .

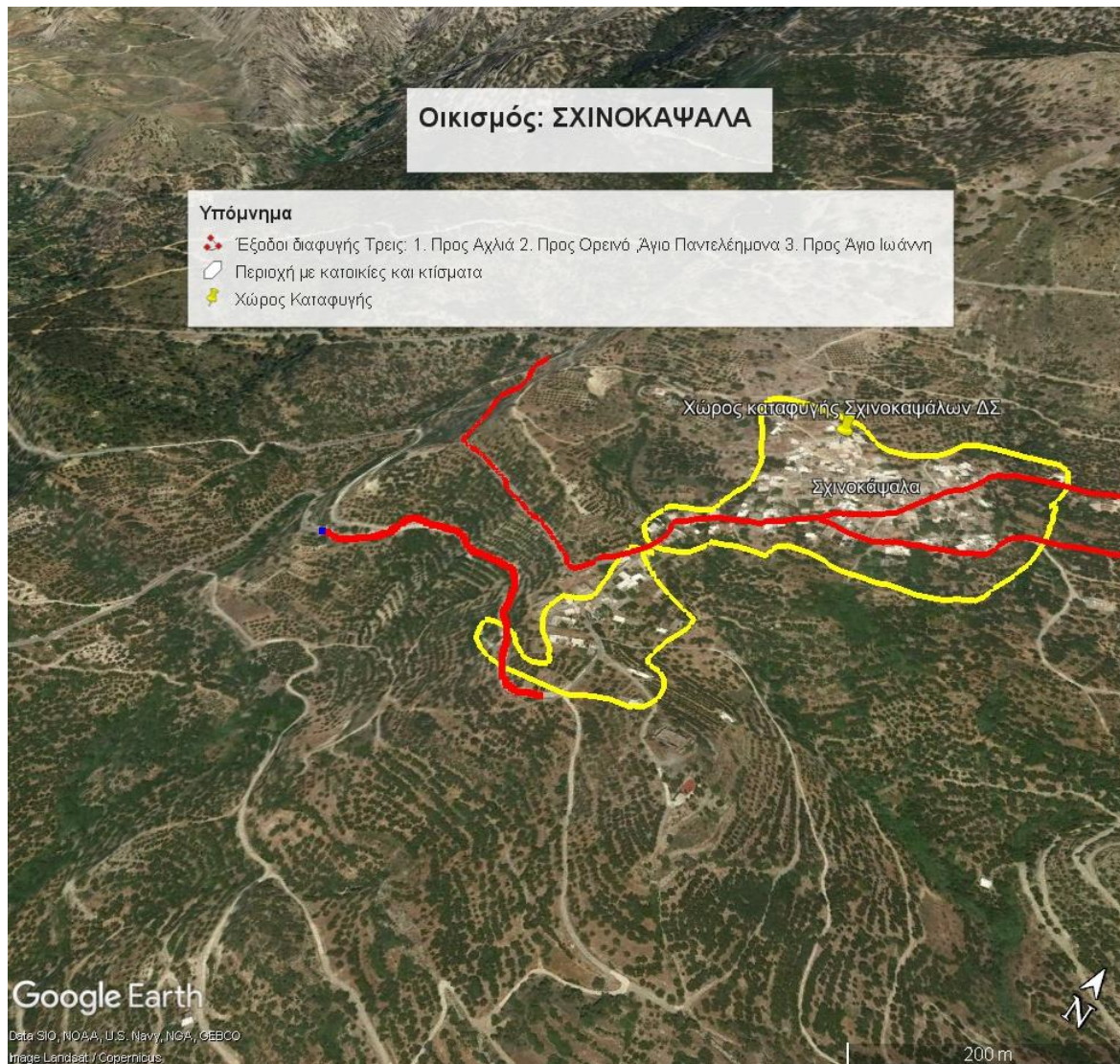
Επίσης υπάρχον κοντά περιοχές όπως το Δρακαλεύρι, ο Τσαμάντης , οι Μέλισσες με διάσπαρτες κατοικίες άναρχα δομημένες με επίσης ΠΟΛΥ ΥΨΗΛΗ ΕΠΙΚΙΝΔΥΝΟΤΗΤΑ



Οικισμός: ΑΓΙΟΣ ΙΩΑΝΝΗΣ



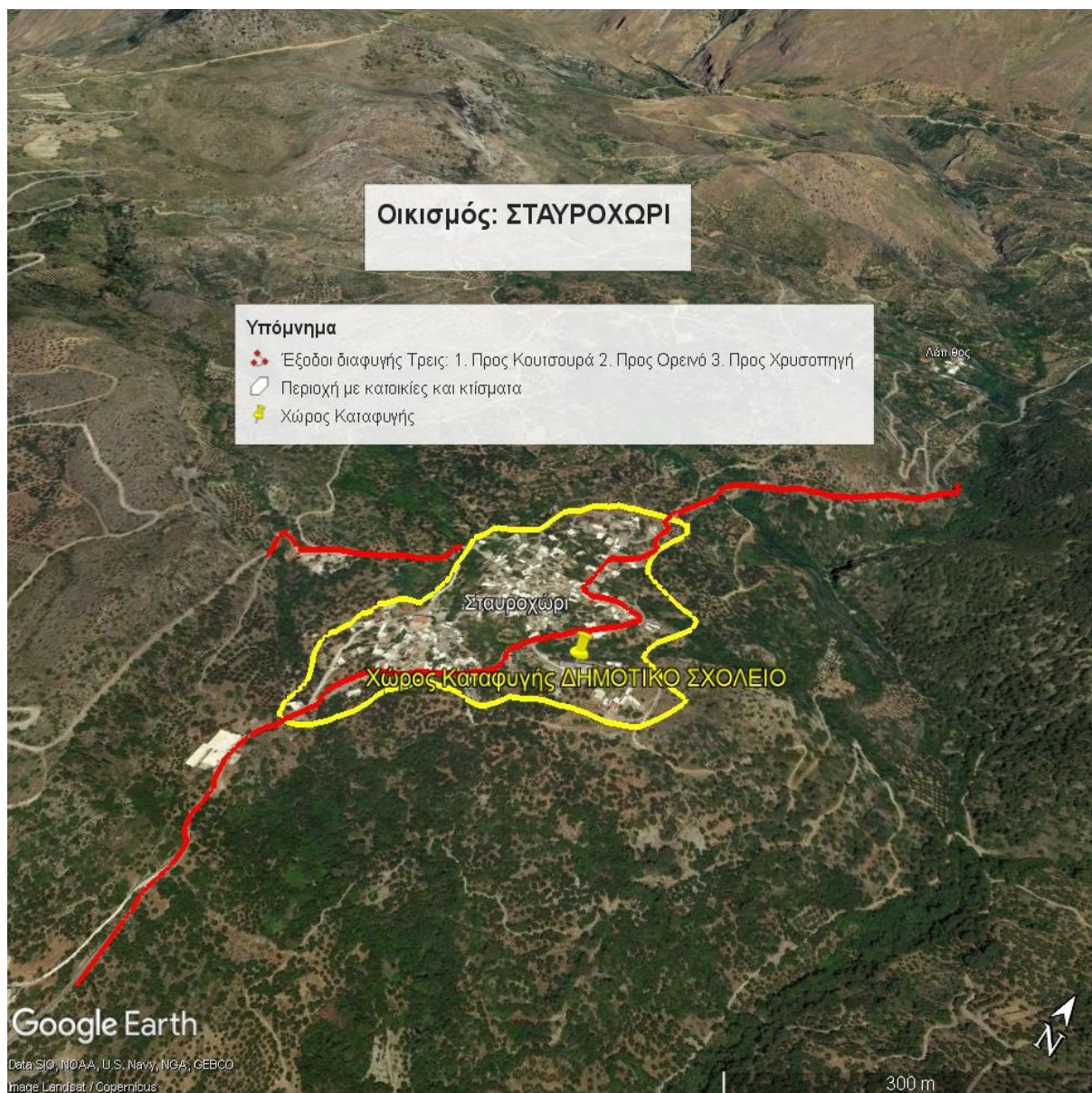
Οικισμός : ΣΧΙΝΟΚΑΨΑΛΑ



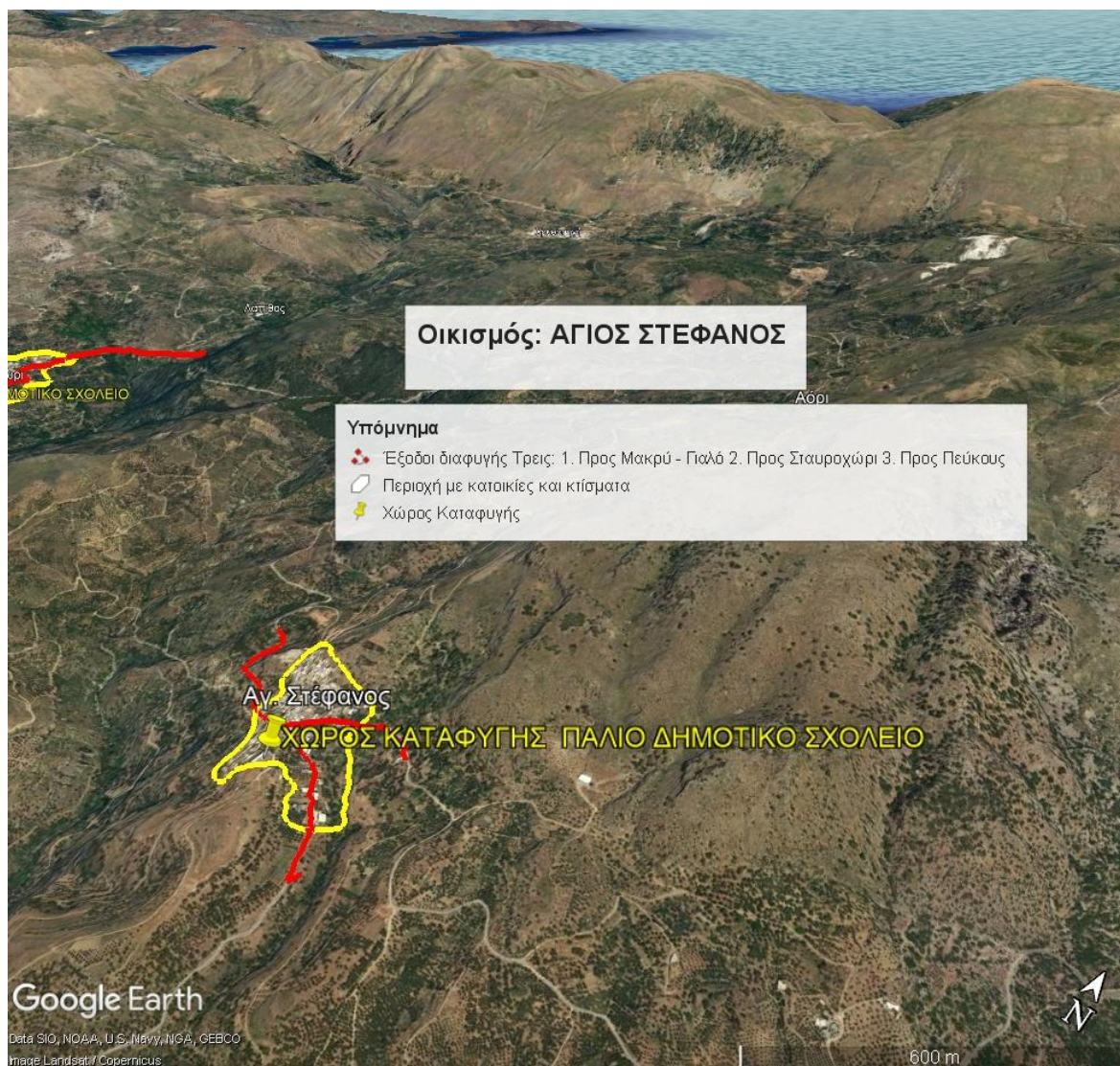
Οικισμός: ΟΡΕΙΝΟ



Οικισμός : ΣΤΑΥΡΟΧΩΡΙ



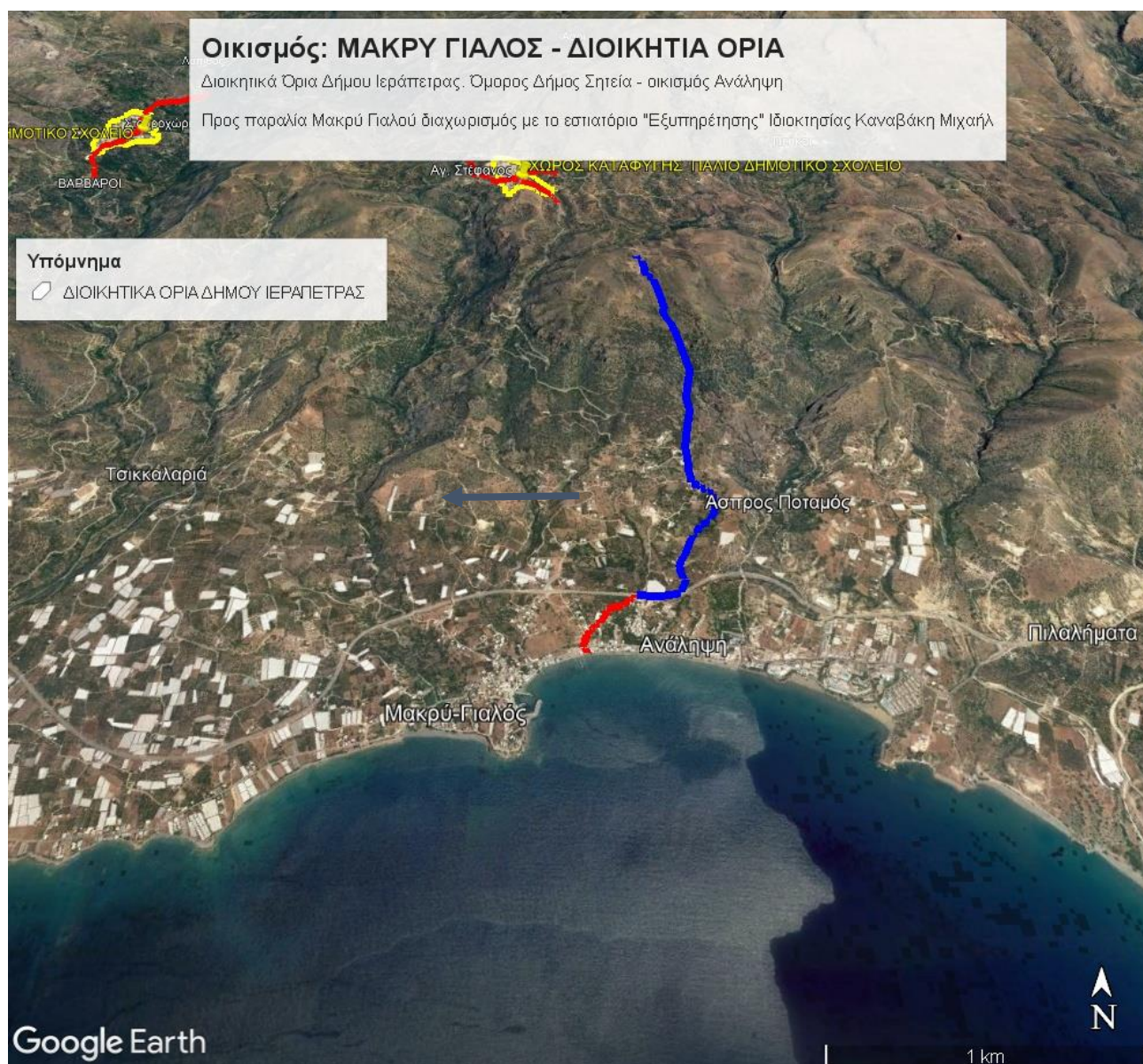
Οικισμός: ΑΓΙΟΣ ΣΤΕΦΑΝΟΣ



Οικισμός :ΜΑΚΡΥ ΓΙΑΛΟΣ (Κ. Αγίου Στεφάνου)

Α. Χάρτης με αποτύπωση των διοικητικών ορίων Μακρύ Γιαλού διαχωρισμός Δήμου Ιεράπετρας και Δήμου Σητείας (όριο με οικισμό Ανάληψη)

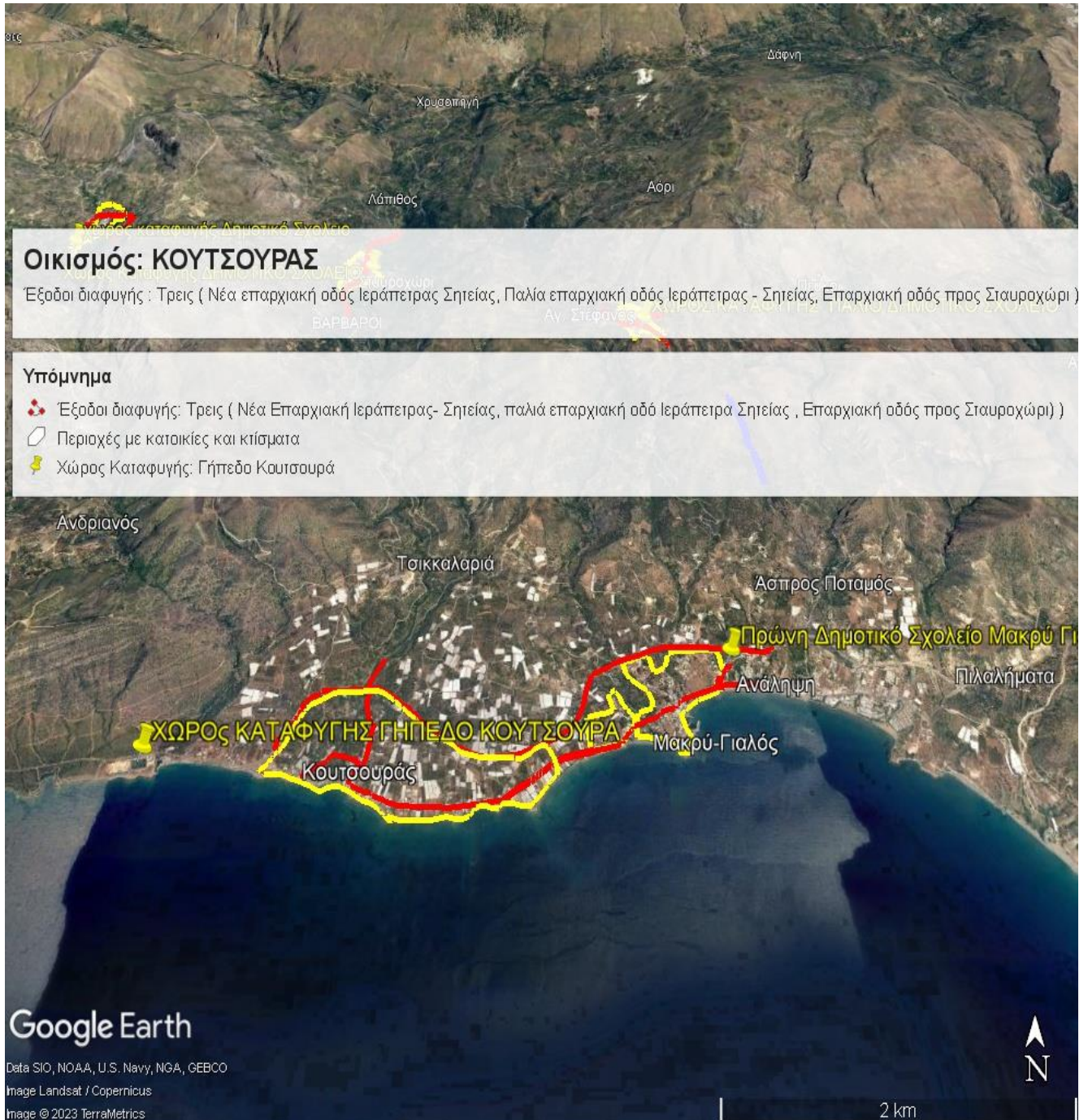
Ο οικισμός του Μακρύ Γιαλού ανήκει στον Δήμο Ιεράπετρας και στο Δήμο Σητείας . Σε περίπτωση οργανωμένης απομάκρυνσης του πληθυσμού την απόφαση εκκένωσης την λαμβάνει ο Περιφερειάρχης Κρήτης ή ορισμένος Αντιπεριφερειάρχης.



Β. Οικισμός : ΜΑΚΡΥ ΓΙΑΛΟΣ - ΧΩΡΟΙ ΚΑΤΑΦΥΓΗΣ ΚΑΙ ΕΞΟΔΟΙ ΔΙΑΦΥΓΗΣ



Οικισμός :ΚΟΥΤΣΟΥΡΑΣ



21. ΕΝΝΑΛΑΚΤΙΚΑ ΜΕΤΡΑ σε περίπτωση αδυναμίας έγκαιρης οργάνωσης και δρομολόγησης του μέτρου της οργανωμένης προληπτικής απομάκρυνσης πολιτών

Οι περιοχές του Δήμου που αναγνωρίζονται ως ΠΟΛΥ ΥΨΗΛΟΥ ΚΙΝΔΥΝΟΥ επειδή είτε η βατότητα είναι δυσχερής και με αρκετά μεγάλο χρόνο εκτιμώμενο χρόνο διαφυγής είτε επειδή οι κατοικίες και τα κτίσματα γειτνιάζουν ή βρίσκονται εντός δασών / δασικών εκτάσεων κλπ είναι:

1. Το Σελάκανο
2. Ο Χριστός
3. Η Θρυπτή
4. Τα Σχινοκάψαλα
5. Ο Άγιος Ιωάννης
6. Ο Άγιος Στέφανος
7. Το Ορεινό

Στις περιπτώσεις όπου μπορεί να μην επαρκεί ο εκτιμώμενος χρόνος προσέγγισης μιας επερχόμενης δασικής πυρκαγιάς σε κατοικημένη περιοχή που έχει κατά το παρελθόν δομηθεί εντός δάσους ή δασικής ώστε να γίνει έγκαιρη οργάνωση και ασφαλή δρομολόγηση του μέτρου της ολικής απομάκρυνσης, τότε τα εναλλακτικά μέτρα προστασίας μπορεί να είναι :

1. Η ενημέρωση/ειδοποίησή των πολιτών τους μέσω μηνυμάτων έκτακτης ανάγκης 112 από το ΕΣΚΕΔΙΚ που συνδέονται με την προστασία της ζωής του από την επικείμενη εξέλιξη της δασικής πυρκαγιάς στη περιοχή
2. Η ενημέρωση των πολιτών για την λήψη μέτρων αυτοπροστασίας, όπως η παραμονή τους εντός κατοικιών ή κτιρίων αν η διαφυγή τους δεν είναι πλήρως εξασφαλισμένη,
3. Η συγκέντρωσή τους στα κλειστά κτίρια που έχουν οριστεί ως χώροι καταφυγής εάν κρίνεται ασφαλής η μετάβασή τους μέχρι εκεί με βάση την εξέλιξη της δασικής πυρκαγιάς
4. Συνδυασμός όλων των ανωτέρων ή όποιο άλλο εναλλακτικό μέτρο προσδιοριστεί ad hoc από τους φορείς εκτάκτων αναγκών που επιχειρούν σε τοπικό επίπεδο.

22. ΜΕΤΡΑ ΑΥΤΟΠΡΟΣΤΑΣΙΑΣ όταν η πυρκαγιά πλησιάζει και δεν δύναται να γίνει απομάκρυνση του πληθυσμού

Αν η πυρκαγιά πλησιάζει

Τι πρέπει να κάνετε έξω από το σπίτι σας:

- Διατηρήστε την ψυχραιμία σας.
- Απομακρύνετε αμέσως όλα τα εύφλεκτα υλικά από τον περίγυρο του κτίσματος και μεταφέρετέ τα σε κλειστούς και προφυλαγμένους χώρους. Η ανάφλεξή τους μπορεί να συμβάλει στη μετάδοση της πυρκαγιάς στο κτίριο.
- Κλείστε όλες τις διόδους (καμινάδες, παράθυρα, πόρτες, κ.λπ.) έτσι ώστε να εμποδίσετε τις καύτρες να διεισδύσουν στο εσωτερικό του κτιρίου.
- Κλείστε όλες τις παροχές στις συσκευές φυσικού αερίου και υγρών καυσίμων μέσα και έξω από το κτίσμα.
- Μαζέψτε άμεσα όλες τις τέντες που έχετε ανοίξει στα μπαλκόνια και τα παράθυρα του κτίσματος.
- Ανοίξτε την πόρτα του κήπου για να διευκολύνετε την πρόσβαση των πυροσβεστικών οχημάτων.
- Τοποθετήστε σκάλα στην εξωτερική πλευρά του κτιρίου, έτσι ώστε να μπορεί να ανέβει κάποιος άμεσα στη στέγη του. Η σκάλα θα πρέπει να τοποθετηθεί στην πλευρά του κτιρίου που βρίσκεται αντίθετα από την κατεύθυνση που έρχεται η πυρκαγιά.
- Συνδέστε τους σωλήνες ποτίσματος με τις βρύσες που έχετε στο εξωτερικό του κτίσματος και απλώστε τους σωλήνες, έτσι ώστε να καλύπτεται όλη η περίμετρός του.
- Εάν η ορατότητα είναι μειωμένη, ανάψτε τόσο τα εσωτερικά όσο και τα εξωτερικά φώτα του κτιρίου για να γίνει περισσότερο ορατό μέσα από τους καπνούς.

Μην επιχειρείτε την εγκατάλειψη του χώρου σας, εκτός εάν η διαφυγή σας είναι πλήρως εξασφαλισμένη. **Η πιθανότητα επιβίωσης σε ένα οικοδόμημα κατασκευασμένο από άφλεκτα υλικά είναι μεγάλη**, ενώ αντίθετα είναι μικρή μέσα σε αυτοκίνητο το οποίο βρίσκεται σε καπνούς και φλόγες.

- Μπείτε μέσα στο σπίτι μαζί με όλη την οικογένειά σας και τα κατοικίδια ζώα σας.
- Κλείστε καλά όλες τις πόρτες και τα παράθυρα και φράξτε όλες τις χαραμάδες με βρεγμένα πανιά για να μην μπει καπνός στο εσωτερικό του κτιρίου.
- Απομακρύνετε τις κουρτίνες από τα παράθυρα.
- Απομακρύνετε προς το εσωτερικό των δωματίων τα έπιπλα που βρίσκονται κοντά στα παράθυρα και τις εξωτερικές πόρτες.
- Κλείστε όλες τις ενδιάμεσες πόρτες για να επιβραδύνετε την εξάπλωση της πυρκαγιάς στο εσωτερικό του κτιρίου.
- Γεμίστε τις μπανιέρες, τις λεκάνες και τους κουβάδες, έτσι ώστε να υπάρχει άμεσα εφεδρικό νερό.
- Συγκεντρωθείτε όλοι μαζί σε ένα χώρο.
- Προβλέψτε να έχετε ένα φακό και εφεδρικές μπαταρίες δίπλα σας σε περίπτωση που διακοπεί το ρεύμα.
- Αν το σπίτι σας είναι ξύλινη κατασκευή, αναζητήστε καταφύγιο σε γειτονικό κτιστό σπίτι.
- Αν διαταχθεί εκκένωση της περιοχής, ακολουθήστε πιστά τις οδηγίες και τις διαδρομές που θα σας δοθούν.

Μόλις περάσει η πυρκαγιά:

- Βγείτε έξω από το σπίτι σας και σβήστε αμέσως τις μικροεστίες που παραμένουν.
- Ελέγχετε για τουλάχιστον 48 ώρες, ανά τακτά χρονικά διαστήματα, την περίμετρο και όλους τους εξωτερικούς χώρους του κτίσματος για πιθανές μικροεστίες και αναζωπυρώσεις.

23. ΟΜΑΔΑ ΕΡΓΑΣΙΑΣ

Το παρόν σχέδιο αποτελεί την πρώτη (1^η) επικαιροποίηση του Αρχικού Σχεδίου Οργανωμένης Προληπτικής Απομάκρυνσης Πολιτών του Δήμου Ιεράπετρας και εγκρίθηκε με τη με αριθμ. 404/21-2-2024 απόφαση Δημάρχου (ΑΔΑ: ΨΥ64ΩΡ8-ΣΦ6) .

Το αρχικό Σχέδιο είχε συνταχθεί από την Ομάδα Εργασίας που συγκροτήθηκε με την απόφαση Δημάρχου με αριθμ. 1714/Α.Π. :9556-2023 (ΑΔΑ: Ψ72ΡΩΡ8-ΘΞΔ) και τροποποιήθηκε μερικώς (ως προς τον επικεφαλής της Ομάδας) με την απόφαση Δημάρχου 1856/Αριθμ. Πρωτ.: 10429-2023 (ΑΔΑ: ΨΙΕΣΩΠ8-Ρ9Τ).

24. ΠΑΡΑΡΤΗΜΑΤΑ

Παράρτημα 1: Πίνακας Στοιχείων Ατόμων με ευπάθεια ανά Κοινότητα
(Περιέχει Προσωπικά Δεδομένα)

Ακολουθούν στοιχεία Ατόμων με Ευπάθεια ανά Κοινότητα, η χρήση των οποίων μπορεί να γίνει μόνο σε περίπτωση έκτακτης ανάγκης αν απαιτηθεί προληπτική απομάκρυνση πληθυσμού. Τα παρατιθέμενα στοιχεία υπόκεινται στην Νομοθεσία περί προστασίας των προσωπικών δεδομένων.
